

MONITORAGGIO PIANO DI TUTELA DELLE ACQUE SETTEMBRE 2003, MARZO 2004, SETTEMBRE 2004





Postazioni di monitoraggio quantitativo e quali/quantitativo



0 1 2 3 4 5 km

LEGENDA

 Ubicazione dell'area

-  Pozzi I falda di monitoraggio quali/quantitativo
-  Pozzi I falda di monitoraggio quantitativo
-  Pozzi II falda di monitoraggio quali/quantitativo
-  Pozzi II falda di monitoraggio quantitativo