

ARGENTIERA
SCHEDA AMBITO N. 14 GOLFO DELL'ASINARA
ESTRATTI DALLE SCHEDE DI AMBITO



DESCRIZIONE DELL'AMBITO

L'Ambito comprende i territori afferenti al Golfo dell'Asinara. L'apertura del golfo descrive un contesto territoriale che si apre e si relaziona in diverse forme con il sistema costiero.

L'arco costiero è sottolineato dalla presenza di un sistema insediativo rappresentato dai centri di Stintino, Portotorres, Sassari (Platamona), Sorso (La Marina), Sennori, Castelsardo.

Le falesie che definiscono la costa occidentale nella parte più a sud dell'Ambito instaurano un rapporto tra mare e interno in occasione degli episodi insediativi della miniera dell'Argentiera e di Porto Palmas.

ELEMENTI

Ambiente

Il sistema litoraneo occidentale – che costituisce uno degli elementi ambientali del sistema paesaggistico dell'ambito - è definito dalle falesie e dalla costa rocciosa impostata sugli affioramenti paleozoici ed interessate, più a sud, dai giacimenti metalliferi coltivati storicamente attraverso il centro minerario dell'Argentiera.

Insediamiento

Il territorio è caratterizzato da diverse forme di organizzazione dell'insediamento:

1) Il sistema degli insediamenti urbani di Sassari, Portotorres, Sorso, Sennori, Castelsardo:

2) L'insediamento diffuso rappresenta un fenomeno insediativo rilevante che caratterizza in diverse forme tutto il territorio dell'Ambito. Sul territorio la presenza di insediamenti diffusi è rappresentata da un sistema insediativo localizzato sulla fascia periurbana di Sassari, attorno alla rete infrastrutturale viaria, negli ambiti agricoli organizzati della Piana della Nurra, sul territorio agricolo di Sorso e Sennori come nuclei rurali, e sul territorio costiero secondo una successione di nuclei nel tratto fra Porto Torres e Castelsardo, come nuclei sparsi nell'ambito costiero della Nurra. L'insediamento dell'Argentiera rappresenta una singolarità in quanto insediamento di impianto minerario.

RELAZIONI ESTERNE FRA AMBITI

RELAZIONI COSTIERE

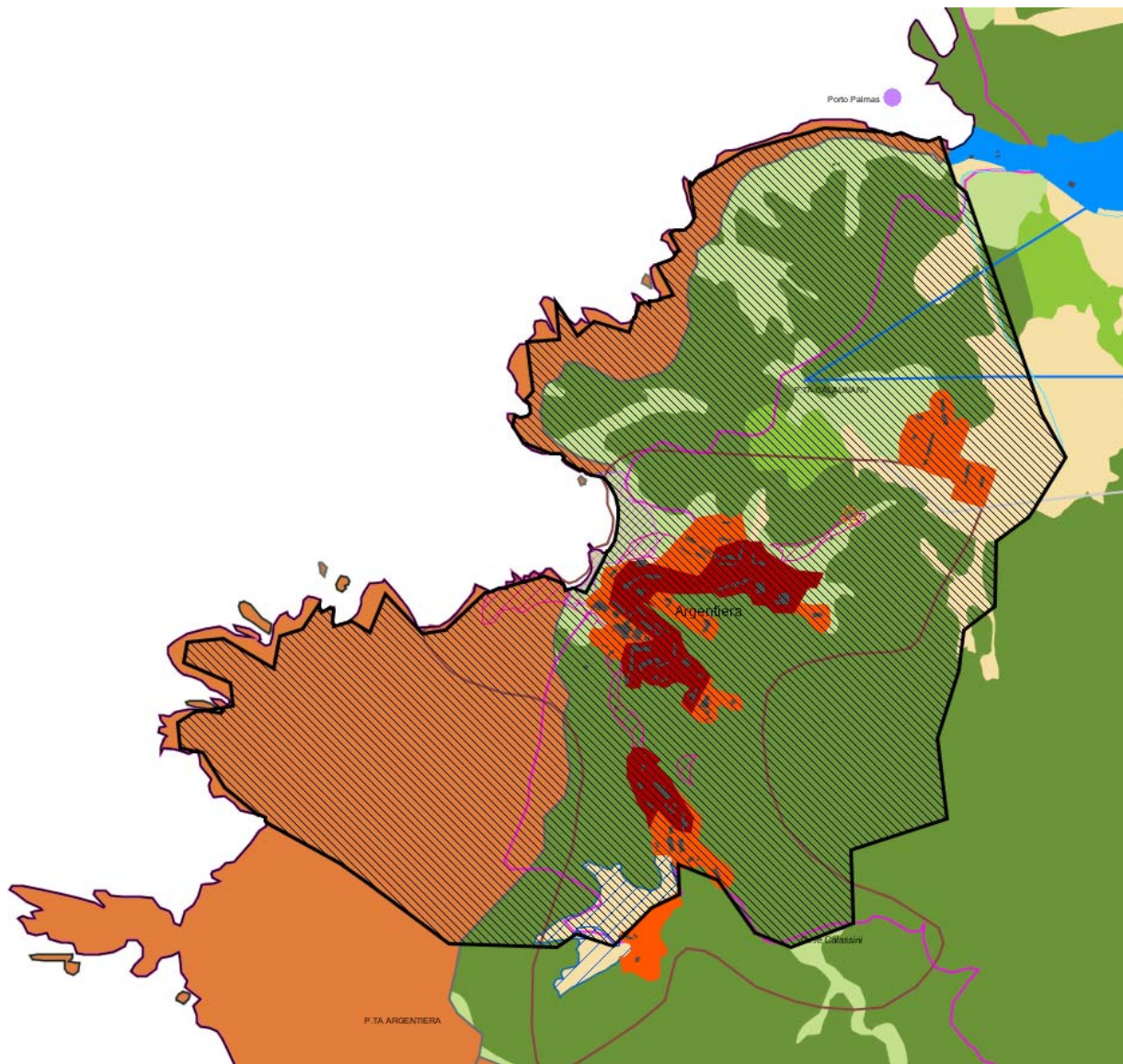
Tra le relazioni costiere abbiamo quella con l'Ambito di Alghero, relazioni ambientali attraverso la fascia costiera rocciosa da Porto Ferro a Punta Argentiera, per le dinamiche marino-litorali e con l'Ambito di Alghero attraverso i sistemi insediativi della Nurra di Palmadula e l'Argentiera.

INDIRIZZI





La progettualità dell'Ambito del Golfo dell'Asinara si basa sul riconoscimento della dominante ambientale-paesaggistica del Golfo, all'interno del quale è riconoscibile la struttura che organizza il paesaggio naturale ed insediativo.

Uno degli obiettivi è integrare e riqualificare la direttrice ambientale ed insediativa dei nuclei minerari fra Pozzo San Nicola e l'Argentiera, in forza del fatto che rientrano come compendi minerari del Parco geominerario.





ESTRATTI DALLE NORME TECNICHE DI ATTUAZIONE






ASSETTO INSEDIATIVO



	Espansioni fino agli anni 50	Art. 65, 69
	Insedimenti turistici	Art 90
	Strade di impianto	Art 104
	Strade a specifica valenza e speciali	Art 104

ASSETTO AMBIENTALE

	Sistemi a baie e promontori, falesie e isole minori	Art 8,17,18
	Praterie e spiagge	Art 27
	Macchia dune e aree umide, boschi	Art 24
	Impianti boschivi artificiali	Art 24

	Colture erbacee specializzate	Art 30
	Sistema regionale dei parchi	Art 36
	Zone umide e fasce di rispetto	Art 8

ASSETTO STORICO CULTURALE

	Centri di antica e prima formazione	Art 53, 66
	Aree dell'organizzazione mineraria	Art 53 [57,58]

Le informazioni contenute in questa scheda hanno la funzione di orientare il concorrente all'interno della documentazione ufficiale del PPR a cui si rimanda per una informazione più completa.