

# PROVINCIA NUORO (NU)

## Indice

Amministrazione Provinciale	II - III	Onani	31
Comunità montana	IV - V	Onifai	32
Unione Comuni	VI - VII	Oniferi	33
Distretti socio-sanitari	VIII - IX	Orani	34
PLUS	X	Orgosolo	35
Aritzo	1	Orosei	36
Atzara	2	Orotelli	37
Austis	3	Ortueri	38
Belvì	4	Orune	39
Birori	5	Osidda	40
Bitti	6	Ottana	41
Bolotana	7	Ovodda	42
Borore	8	Posada	43
Bortigali	9	Sarule	44
Desulo	10	Silanus	45
Dorgali	11	Sindia	46
Dualchi	12	Siniscola	47
Fonni	13	Sorgono	48
Gadoni	14	Teti	49
Galtelli	15	Tiana	50
Gavoi	16	Tonara	51
Irgoli	17	Torpè	52
Lei	18		
Loculi	19		
Lodè	20		
Lodine	21		
Lula	22		
Macomer	23		
Mamoiada	24		
Meana Sardo	25		
Noragugume	26		
Nuoro	27		
Oliena	28		
Ollolai	29		
Olzai	30		



# PROVINCIA DI NUORO

Prov. NU - Sup. Km<sup>2</sup>. 3.933,82 - Abitanti 161.444 (\*)


Piazza Italia, 22 - 08100 NUORO

Centralino 0784 - 238600  
Fax 0784 - 33325  
Presidente 0784 - 238647 Fax 30526  
Segreteria 0784 - 238854 - 238646

(\*) Pop. Res. al 31.12.2008 - Dati ISTAT



info@provincia.nuoro.it



PROVINCIA

## Giunta

### PRESIDENTE

Deriu Roberto

### ASSESSORI

Corosu Franco  
Dessena Giuseppe  
Petrazzini Aurelio  
Ruiu Michele  
Stara Mario Cosimo (V.P.)  
Ticca Giovanna  
Tidu Costantino

### DIRETTORE GENERALE

Dott. Manuel Delogu

### SEGRETARIO GENERALE

## Consiglio

### PRESIDENTE

Rocco Celentano

### CONSIGLIERI

Arbau Antonio  
Arbau Efisio  
Borto Salvatore Ignazio  
Bussa Salvatore  
Carboni Giovanni  
Castori Federico  
Coronas Pierpaolo  
Cossu Salvatore  
Crisponi Luigi  
Deiana Luigi  
Del Rio Pietro  
Fancello Fabio  
Forma Daniela (V.P. vicario)  
Frau Michele  
Loi Caterina  
Marongiu Mariaelisa  
Mula Ciriaco  
Paffi Peppino  
Piras Ignazio (V.P.)  
Porcu Paolo  
Rubattu Andrea  
Soro Renzo  
Vacca Massimiliano

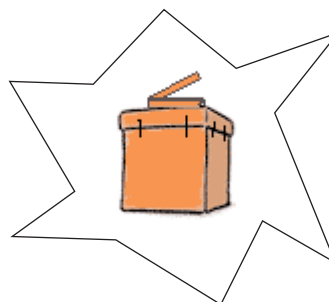
## CIRCOSCRIZIONE ELETTORALE

	Sez.		Sez.
<b>Aritzo</b>	2	<b>Orgosolo</b>	4
<b>Atzara</b>	2	<b>Orosei</b>	5
<b>Austis</b>	1	<b>Orotelli</b>	3
<b>Belvi</b>	1	<b>Ortueri</b>	2
<b>Birori</b>	1	<b>Orune</b>	3
<b>Bitti</b>	4	<b>Osidda</b>	1
<b>Bolotana</b>	4	<b>Ottana</b>	2
<b>Borore</b>	3	<b>Ovodda</b>	2
<b>Bortigali</b>	3	<b>Posada</b>	3
<b>Desulo</b>	3	<b>Sarule</b>	2
<b>Dorgali</b>	7	<b>Silanus</b>	3
<b>Dualchi</b>	1	<b>Sindia</b>	3
<b>Fonni</b>	4	<b>Siniscola</b>	11
<b>Gadoni</b>	1	<b>Sorgono</b>	2
<b>Galtelli</b>	2	<b>Teti</b>	1
<b>Gavoi</b>	3	<b>Tiana</b>	1
<b>Irgoli</b>	2	<b>Tonara</b>	2
<b>Lei</b>	1	<b>Torpè</b>	3
<b>Loculi</b>	1		
<b>Lodè</b>	3	<b>TOTALE SEZIONI</b>	<b>181</b>
<b>Lodine</b>	1		
<b>Lula</b>	2		
<b>Macomer</b>	11		
<b>Mamoiada</b>	3		
<b>Meana Sardo</b>	2		
<b>Noragugume</b>	1		
<b>Nuoro</b>	43		
<b>Oliena</b>	7		
<b>Ollolai</b>	2		
<b>Olzai</b>	1		
<b>Onani</b>	1		
<b>Onifai</b>	1		
<b>Oniferi</b>	1		
<b>Orani</b>	3		

		VOTI	%	SEGGI
		<b>ELEZIONI PROVINCIALI 2010</b>		
PARTITO DEMOCRATICO		13015	15,89	7
PROVINCIA CIVICA		3282	4,00	1
UNITI NEL CENTROSINISTRA		1224	1,49	-
UPC FORTZA PARIS		1179	1,43	-
ALL. PROVINCIA NUORO		298	0,36	-
PARTITO SOCIALISTA		3638	4,44	2
FEDERAZIONE SINISTRA		2889	3,52	1
AUTONOMIA E PROGRESSO		1937	2,36	1
IL POPOLO DELLA LIBERTÀ		8855	10,81	2
UNIONE DI CENTRO		5215	6,36	1
RIFORMATORI SARDI		5476	6,68	1
PSD'AZ		10509	12,83	2
UDS SARDI UNITI		1712	2,09	-
DEMOCRATICI CON ARBAU		5087	6,21	2
COM. DEM. CON EFISIO		1796	2,19	-
VERDI		1978	2,41	-
ROSSO MORI		3431	4,19	1
SINISTRA ECOLOGIA E LIBERTÀ		3303	4,03	1
ITALIA DEI VALORI		2978	3,63	1
LA DESTRA		631	0,77	-
IRS INDIPENDENTZIA		3452	4,21	-

		LISTE	Voti	%
		<b>ELEZIONI POLITICHE CAMERA 2008</b>		
PDL			29649	32.177
MPA			516	0.560
<b>Tot. coalizione</b>			<b>30165</b>	<b>32.737</b>
PD			37844	41.071
IDV			4217	4.576
<b>Tot. coalizione</b>			<b>42061</b>	<b>45.648</b>
UDC			5253	5.701
SINISTRA ARCOB.			4332	4.701
PARTITO SOCIAL.			3692	4.006
PS D'AZ			2403	2.607
DES. FIA. TRIC.			1343	1.457
SARD. NATZ.			994	1.078
PART. COMUN. LAV.			407	0.441
SINISTRA CRITICA			434	0.471
LISTA GRILLI PARL.			253	0.274
PARTITO LIB. ITAL.			158	0.171
ABORTO? NO GRAZIE			249	0.270
FORZA NUOVA			166	0.180
L. BENE COMUNE			125	0.135
UN. DEM. CONSUM.			106	0.115

		LISTE	Voti	%
		<b>ELEZIONI REGIONALI 2009</b>		
<b>SORU PRESIDENTE</b>			<b>48597</b>	<b>49.82</b>
Partito Democratico			24869	28.43
Italia dei Valori			4292	4.90
Rifondaz. Comunista			3405	3.89
Rosso Mori			2863	3.27
Comunisti Italiani			2390	2.73
La Sinistra			939	1.07
<b>Tot. coalizione</b>			<b>38758</b>	<b>44.32</b>
<b>SALE PRESIDENTE</b>			<b>2593</b>	<b>2.65</b>
IRS Indipendentzia			1776	2.03
<b>Tot. coalizione</b>			<b>1776</b>	<b>2.03</b>
<b>BALIA PRESIDENTE</b>			<b>3278</b>	<b>3.36</b>
Partito Socialista			3650	4.17
<b>Tot. coalizione</b>			<b>3650</b>	<b>4.17</b>
<b>CAPPELLACCI PRESIDENTE</b>			<b>42451</b>	<b>43.52</b>
Popolo della Libertà			19607	22.42
UDC			6821	7.80
Riformatori Sardi			6606	7.55
Psd'Az 4 Mori			6581	7.52
Sardegna Unita UDS			3108	3.55
<b>Tot. coalizione</b>			<b>42723</b>	<b>48.85</b>
<b>SOLLAI PRESIDENTE</b>			<b>622</b>	<b>0.63</b>
Unidade Indipendent.			540	0.61
<b>Tot. coalizione</b>			<b>540</b>	<b>0.61</b>



## LEGGE REGIONALE 2 AGOSTO 2005, N.12

(Norme per le unioni di comuni e le comunità montane. Ambiti adeguati per l'esercizio associato di funzioni. Misure di sostegno per i piccoli comuni)

### COMUNITA' MONTANA "GENNARGENTU - MANDROLISAI"

(Decreto Presidente Regione n. 113 del 10 ottobre 2008)

**Sede:** Sorgono - Via Bulgaria, sn  
**Cap.** 08038  
**Tel.** 0784 - 60099  
**Fax** 0784 - 60147  
**e-mail:** comunitamontana@tiscali.it

**Presidente:** Pierluigi Littarru  
**e-mail:**  
**Segretario:** Dott.ssa Angela Daga

CODICI ISTAT	AREA	PERIMETRO	ABITANTI AL 31.12.2008	COMUNE	AMBITO TERRITORIALE OTTIMALE
091001	75288200	56273,03	1.398	ARITZO	GENNARGENTU
091003	35794740	38824,7	1.238	ATZARA	MANDROLISAI
091004	50731232	39384,82	897	AUSTIS	GENNARGENTU
091007	18193788	25204,42	686	BELVI'	GENNARGENTU
091016	74734024	45834,17	2.550	DESULO	GENNARGENTU
091025	43127664	40484,63	914	GADONI	GENNARGENTU
091047	74123136	50943,03	1.955	MEANA SARDO	MANDROLISAI
091066	38895932	29810,62	1318	ORTUERI	MANDROLISAI
091086	56060892	45501,13	1.808	SORGONO	MANDROLISAI
091090	43920552	36691,94	748	TETI	MANDROLISAI
091093	52020756	33991,5	2.216	TONARA	GENNARGENTU

**COMUNITA' MONTANA "NUORESE - GENNARGENTU - SUPRAMONTE - BARBAGIA"**  
(Decreto Presidente Regione n. 7 del 11 maggio 2009)

**Sede:** Orotelli - Corso Vittorio Emanuele, 74 (c/o Comune)

**Cap.:** 08020

**Tel.** 0784 - 79820 (AA.GG.)

**Fax** 0784 - 79261

**e-mail:** aaggorotelli@tiscali.it

**Presidente:** Marteddu Giovannino

**e-mail:**

**Segretario:** Dott.ssa Maria Antonietta Pisanu

<b>CODICI ISTAT</b>	<b>AREA</b>	<b>PERIMETRO</b>	<b>ABITANTI AL 31.12.2008</b>	<b>COMUNE</b>	<b>AMBITO TERRITORIALE OTTIMALE</b>
091017	224828416	95433,08	8.497	DORGALI	SUPRAMONTE
091024	112101952	49156,68	4.178	FONNI	GENNARGENTU
091046	48925548	31328,25	2.582	MAMOIADA	BARBAGIA
091055	165510176	60073,93	7.455	OLIENA	SUPRAMONTE
091061	130308008	82927,15	3.061	ORANI	BARBAGIA
091062	222644560	72793,18	4.454	ORGOSOLO	SUPRAMONTE
091064	61085220	37690,01	2.195	OROTELLI	BARBAGIA
091070	45130240	31744,22	2.431	OTTANA	BARBAGIA

## LEGGE REGIONALE 2 AGOSTO 2005, N.12

(Norme per le unioni di comuni e le comunità montane. Ambiti adeguati per l'esercizio associato di funzioni. Misure di sostegno per i piccoli comuni)

### UNIONE DI COMUNI DEL MONTALBO

**Sede:** Siniscola - Via Isalle  
**Cap:** 08029  
**Tel.** 0784 - 878648  
**Fax** 0784 - 875117  
**e-mail:** unionemontalbo@libero.it

**Presidente:** Clara Michelangeli  
**e-mail:**  
**Segretario:** Dott.ssa Graziella Deledda

CODICI ISTAT	AREA	PERIMETRO	ABITANTI AL 31.12.2008	COMUNE	AMBITO TERRITORIALE OTTIMALE
091009	215171904	102307,91	3.149	BITTI	NUORESE
091041	120747432	64967,13	2.010	LODE'	BARONIA
091043	148788176	72103,86	1.577	LULA	NUORESE
091058	71969344	63100,76	432	ONANI'	NUORESE
091068	25703916	25176,11	252	OSIDDA	NUORESE
091073	32513244	27600,95	2.832	POSADA	BARONIA
091085	199194080	70504,3	11.532	SINISCOLA	BARONIA
091094	91546616	40760,29	2.911	TORPE'	BARONIA

### UNIONE DI COMUNI "VALLE DEL CEDRINO"

**Sede:** Orosei - Via Santa Veronica, 5 (c/o Comune)  
**Cap:** 08028  
**Tel.** 0784 - 878445  
**Fax** 0784 - 878445  
**e-mail:** info@unionevalledelcedrino.it

**Presidente:** Gino Derosas  
**e-mail:**  
**Segretario:** Dott. Antonio Meloni

CODICI ISTAT	AREA	PERIMETRO	ABITANTI AL 31.12.2008	COMUNE	ATO
091027	56453960	43633,75	2.489	GALTELLI'	BARONIA
091033	75347352	39719,15	2.334	IRGOLI	BARONIA
091040	37886980	26329,37	520	LOCULI	BARONIA
091059	43213040	33286,24	755	ONIFAI	BARONIA
091063	90448720	54557,25	6.718	OROSEI	BARONIA

## UNIONE DI COMUNI "BARBAGIA"

**Sede:** Lodine - Via Dante (c/o Comune)

**Cap:** 08020

**Tel.** 0784 - 53492

**Fax** 0784 - 53432

**e-mail:** pirisic@tiscali.it

**Presidente:** Mario Piras

**e-mail:**

**Segretario:** Dott. Salvatore Sirca

CODICI ISTAT	AREA	PERIMETRO	ABITANTI AL 31.12.2006	COMUNE	AMBITO TERRITORIALE OTTIMALE
091028	38306208	37648,49	2.829	GAVOI	BARBAGIA
091104	7643947,5	13197,47	381	LODINE	BARBAGIA
091056	27296234	33579,95	1.422	OLLOLAI	BARBAGIA
091057	69769328	56930,32	952	OLZAI	BARBAGIA
091060	35741704	33833,93	934	ONIFERI	BARBAGIA
091071	40719588	28052,66	1.665	OVODDA	MANDROLISAI
091077	52683996	41246,19	1.817	SARULE	BARBAGIA
091091	19252780	26028,13	526	TIANA	MANDROLISAI

## UNIONE DI COMUNI DEL MARGHINE

**Sede:** Macomer - Corso Umberto I, 186

**Cap.** 08015

**Tel.** 0785 - 222200

**Fax** 0785 - 222216

**e-mail:** info@unionemarghine.it

**Presidente:** Francesco Scanu

**e-mail:**

**Segretario:** Dott. Andrea Angioni

**e-mail:** a.angioni@unionemarghine.it

CODICI ISTAT	AREA	PERIMETRO	ABITANTI AL 31.12.2008	COMUNE	AMBITO TERRITORIALE OTTIMALE
091008	17384994	25299,99	567	BIRORI	MARGHINE
091010	108392736	57943,38	2.965	BOLOTANA	MARGHINE
091011	42529308	55155,34	2.225	BORORE	MARGHINE
091012	67338384	50353,65	1.462	BORTIGALI	MARGHINE
091038	19195212	25345,31	576	LEI	MARGHINE
091044	122598648	94789,38	10.753	MACOMER	MARGHINE
091050	26609024	28444,49	353	NORAGUGUME	MARGHINE
091083	47794768	36111,25	2.249	SILANUS	MARGHINE
091084	58089764	39178,2	1.860	SINDIA	MARGHINE

## **AZIENDA SANITARIA NUORO - DISTRETTI SOCIO SANITARI**

### **DISTRETTO SOCIO - SANITARIO NUORO**

#### **N. 21 COMUNI**

##### **Sede del distretto**

via Manzoni, 38  
tel. 0784 240012 - 38889  
fax 0784 34637

##### **Direttore**

Dott.ssa Gesuina Cherchi

##### **Comuni**

Bitti, Gavoi, Dorgali, Fonni, Belvì, Oniferi, Orani, Orgosolo, Orotelli, Lula, Mamoiada, Nuoro, Oliena, Ollolai, Olzai, Onani, Sarule, Orune, Osidda, Ottana, Lodine

### **DISTRETTO SOCIO - SANITARIO MACOMER**

#### **N. 10 COMUNI**

##### **Sede del distretto**

Località Nuraghe Ruju  
tel. 0785 70145 - 72458  
fax 0785 72727 - 70705

##### **Direttore**

Dott. Paolo Pili

##### **Comuni**

Bolotana, Borore, Bortigali, Dualchi, Birori, Lei, Macomer, Noragugume, Silanus, Sindia



## **DISTRETTO SOCIO - SANITARIO SINISCOLA**

### **N. 9 COMUNI**

#### **Sede del distretto**

Località Isalle  
tel. 0784 871330  
fax 0784 - 877676

#### **Direttore**

Dott. Ciriaco Manca

#### **Comuni**

Galtelli', Irgoli, Onifai, Orosei, Loculi, Lode', Siniscola, Torpe', Posada

## **DISTRETTO SOCIO - SANITARIO SORGONO**

### **N. 12 COMUNI**

#### **Sede del distretto**

corso IV Novembre  
tel. 0784 620217  
fax 0784 620224

#### **Direttore**

Dott.ssa Anna Maria Pintore  
Referente amministrativo: Anna Maria Pintore

#### **Comuni**

Gadoni, Desulo, Aritzo, Atzara, Austis, Ortueri, Meana Sarda, Sorgono, Teti, Tiana, Tonara, Ovodda

## **PIANO LOCALE UNITARIO DEI SERVIZI (P.L.U.S.)**

**L. R. 23 dicembre 2005, n. 23**

*Sistema integrato dei servizi alla persona. Abrogazione della legge regionale n. 4 del 1998  
(Riordino delle funzioni socio-assistenziali)*

### **PLUS - DISTRETTO SOCIO - SANITARIO MACOMER**

**N. 10 COMUNI**

**Comuni**

Birori, Bolotana, Borore, Bortigali, Dualchi, Lei, Macomer, Noragugume, Silanus, Sindia

**Provincia Nuoro**

**ASL n. 3 - Macomer**

### **PLUS - DISTRETTO SOCIO - SANITARIO NUORO**

**N. 20 COMUNI**

**Comuni**

Bitti, Dorgali, Fonni, Gavoi, Lodine, Lula, Mamoiada, Nuoro, Oliena, Ollolai, Olzai, Onani, Oniferi, Orani, Orgosolo, Orotelli, Orune, Osidda, Ottana, Sarule

**Provincia Nuoro**

**ASL n. 3 - Nuoro**

### **PLUS - DISTRETTO SOCIO - SANITARIO SINISCOLA**

**N. 9 COMUNI**

**Comuni**

Galtelli, Irgoli, Loculi, Lodè, Onifai, Orosei, Posada, Siniscola, Torpè

**Provincia Nuoro**

**ASL n. 3 - Siniscola**

### **PLUS - DISTRETTO SOCIO - SANITARIO SORGONO**

**N. 13 COMUNI**

**Comuni**

Aritzo, Atzara, Austis, Belvì, Desulo, Gadoni, Meana Sardo, Ortueri, Ovodda, Sorgono, Teti, Tiana, Tonara

**Provincia Nuoro**

**ASL n. 3 - Sorgono**




# ARITZO

Prov. NU - Sup. Kmq. 75,28 - Abitanti 1.398  
 m. 800 s. l. m. - Distanza da Nuoro Km. 74  
 Codice ISTAT 091001  
 Codice Catastale A407  
 C.a.p. 08031 Prefisso Tel. 0784



arizzo.segreteria@tiscali.it

**Comunità Montana:** Gennargentu - Mandrolisai  
**Distretto Socio Sanitario:** Sorgono  
**PLUS:** Distretto Socio-Sanitario Sorgono



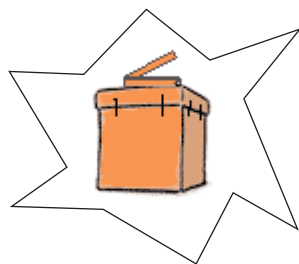
COMUNE

Corso Umberto I  
 Tel. 0784 - 62721  
 Fax 0784 - 629293

Elezioni			
	Giunta	Maggioranza	Minoranza
<p><b>ELEZIONI COMUNALI</b> 30 - 31.05.2010</p> <p><b>Le liste dei candidati</b></p> <p>UNIONEDEMOCRATICA TEXILE (428 - 43,15% - 8 Seggi) Candidato Sindaco: PILI AUGUSTO</p> <p>RINNOVAMENTO E COERENZA (334 - 33,67% - 2 Seggi) Candidato Sindaco: COGONI CARMELO GESUINO CAMILLO</p> <p>IGIOVANI PER @RITZO (230 - 23,18% - 2 Seggi) Candidato Sindaco: GARAU GUIDO</p>	<p><b>SINDACO</b> Pili Augusto</p> <p><b>ASSESSORI</b> Ariu Pina (V.S.) Daga Salvatore Goddi Giovanni Antonio Paba Raffaele (Est.)</p> <p><b>SEGRETARIO</b> Dott.ssa Francesca Sias</p>	<p>Ariu Pina Curreli Mauro Daga Salvatore Goddi Giovanni Antonio Loi Carlo Manca Antonio Marotto Davide Secci Gabriella</p>	<p>Ambrosio Giusy Cogoni Carmelo Gesuino Camillo Garau Guido Pili Giuseppe Michele</p>

	LISTE	Voti	%
<p><b>ELEZIONI REGIONALI</b> 2009</p>	<b>SORU PRESIDENTE</b>	<b>473</b>	<b>54.24</b>
	Rosso Mori	3	0.36
	Partito Democratico	60	7.37
	Comunisti Italiani	5	0.61
	Rifondaz. Comunista	11	1.35
	La Sinistra	5	0.61
	Italia dei Valori	439	53.93
	<b>Tot. coalizione</b>	<b>523</b>	<b>64.25</b>
	<b>SALE PRESIDENTE</b>	<b>34</b>	<b>3.90</b>
	IRS Indipendentzia	13	1.59
	<b>Tot. coalizione</b>	<b>13</b>	<b>1.59</b>
	<b>BALIA PRESIDENTE</b>	<b>6</b>	<b>0.68</b>
Partito Socialista	6	0.73	
<b>Tot. coalizione</b>	<b>6</b>	<b>0.73</b>	
<p><b>CAPPELLACCI PRESIDENTE</b></p>	<b>356</b>	<b>40.82</b>	
	Sardegna Unita UDS	2	0.24
	Psd'Az 4 Mori	6	0.73
	Popolo della Libertà	197	24.20
	UDC	32	3.93
	Riformatori Sardi	31	3.80
	<b>Tot. coalizione</b>	<b>268</b>	<b>32.92</b>
	<b>SOLLAI PRESIDENTE</b>	<b>3</b>	<b>0.34</b>
	Unidade Independent.	4	0.49
	<b>Tot. coalizione</b>	<b>4</b>	<b>0.49</b>

	LISTE	Voti	%
<p><b>ELEZIONI POLITICHE CAMERA</b> 2008</p>	PDL	280	34.355
	MPA	2	0.245
	<b>Tot. coalizione</b>	<b>282</b>	<b>34.601</b>
	PD	352	43.190
	IDV	8	0.981
	<b>Tot. coalizione</b>	<b>360</b>	<b>44.171</b>
	UDC	58	7.116
	SINISTRA ARCOB.	48	5.889
	PARTITO SOCIAL.	9	1.104
	PS D'AZ	10	1.226
	DES. FIA.TRIC.	25	3.067
	SARD. NATZ.	5	0.613
PART. COMUN. LAV.	5	0.613	
SINISTRA CRITICA	2	0.245	
LISTA GRILLI PARL.	2	0.245	
PARTITO LIB. ITAL.	--	--	
ABORTO?NO GRAZIE	2	0.245	
FORZA NUOVA	3	0.368	
L.BENE COMUNE	2	0.245	
UN.DEM. CONSUM.	2	0.245	




# ATZARA

Prov. NU - Sup. Kmq. 35,79 - Abitanti 1.238  
 m. 543 s. l. m. - Distanza da Nuoro Km. 80  
 Codice ISTAT 091003  
 Codice Catastale A492  
 C.a.p. 08030 Prefisso Tel. 0784

**Comunità Montana:** Gennargentu - Mandrolisai  
**Distretto Socio Sanitario:** Sorgono  
**PLUS:** Distretto Socio-Sanitario Sorgono



atzara@tiscali.it  
 info@comune.atzara.nu.it



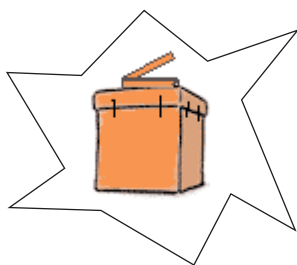
COMUNE

Via Vittorio Emanuele, 37  
 Tel. 0784 - 65205  
 Fax 0784 - 65380

Elezioni			
	Giunta	Maggioranza	Minoranza
<p><b>ELEZIONI COMUNALI</b> 30 - 31.05.2010</p> <p><b>Le liste dei candidati</b></p> <p>COSTRUIAMO INSIEME IL FUTURO (427 - 51,44% - 8 Seggi) Candidato Sindaco: FLORE WALTER ANTIOCO</p> <p>PER ATZARA (403 - 48,55% - 4 Seggi) Candidato Sindaco: CORONA ALESSANDRO</p>	<p><b>SINDACO</b> Flore Walter Antioco</p> <p><b>ASSESSORI</b> Etzo Sebastiano Manca Luigi Manca Maria paola Porcu Antonio (V.S.)</p> <p><b>SEGRETARIO</b> Dott. Roberto Sassu</p>	<p>Demelas Massimo Etzo Sebastiano Manca Luigi Manca Maria Paola Porcu Antonio Todde Matilde Urru Giovanni Urru Raimondo</p>	<p>Corona Alessandro Muggianu Tonino Pisu Pino Pisu Sandra</p>

	LISTE	Voti	%
<p><b>ELEZIONI REGIONALI</b> 2009</p>	<b>SORU PRESIDENTE</b>	<b>551</b>	<b>67.94</b>
	Rosso Mori	5	0.70
	Partito Democratico	336	47.45
	Comunisti Italiani	49	6.92
	Rifondaz. Comunista	53	7.48
	La Sinistra	0	0.00
	Italia dei Valori	11	1.55
	<b>Tot. coalizione</b>	<b>454</b>	<b>64.12</b>
	<b>SALE PRESIDENTE</b>	<b>19</b>	<b>2.34</b>
	IRS Indipendentzia	10	1.41
<b>BALIA PRESIDENTE</b>	<b>69</b>	<b>8.50</b>	
Partito Socialista	119	16.80	
<b>Tot. coalizione</b>	<b>119</b>	<b>16.80</b>	
<b>CAPPELLACCI PRESIDENTE</b>	<b>163</b>	<b>20.09</b>	
Sardegna Unita UDS	3	0.42	
Psd'Az 4 Mori	5	0.70	
Popolo della Libertà	60	8.47	
UDC	47	6.63	
Riformatori Sardi	7	0.98	
<b>Tot. coalizione</b>	<b>122</b>	<b>17.23</b>	
<b>SOLLAI PRESIDENTE</b>	<b>9</b>	<b>1.11</b>	
Unidade Independent.	3	0.42	
<b>Tot. coalizione</b>	<b>3</b>	<b>0.42</b>	

	LISTE	Voti	%
<p><b>ELEZIONI POLITICHE CAMERA</b> 2008</p>	PDL	130	15.513
	MPA	2	0.238
	<b>Tot. coalizione</b>	<b>132</b>	<b>15.751</b>
	PD	400	47.732
	IDV	26	3.102
	<b>Tot. coalizione</b>	<b>426</b>	<b>50.835</b>
	UDC	70	8.353
	SINISTRA ARCOB.	112	13.365
	PARTITO SOCIAL.	24	2.863
	PS D'AZ	14	1.670
DES. FIA.TRIC.	15	1.789	
SARD. NATZ.	14	1.670	
PART. COMUN. LAV.	5	0.596	
SINISTRA CRITICA	17	2.028	
LISTA GRILLI PARL.	--	--	
PARTITO LIB. ITAL.	--	--	
ABORTO?NO GRAZIE	3	0.357	
FORZA NUOVA	5	0.596	
L.BENE COMUNE	1	0.119	
UN. DEM. CONSUM.	--	--	




# AUSTIS

Prov. NU - Sup. Kmq. 50,73 - Abitanti 897  
 m. 737 s. l. m. - Distanza da Nuoro Km. 63  
 Codice ISTAT 091004  
 Codice Catastale A503  
 C.a.p. 08030 Prefisso Tel. 0784



austis.comune@tiscali.it

**Comunità Montana:** Gennargentu - Mandrolisai  
**Distretto Socio Sanitario:** Sorgono  
**PLUS:** Distretto Socio-Sanitario Sorgono



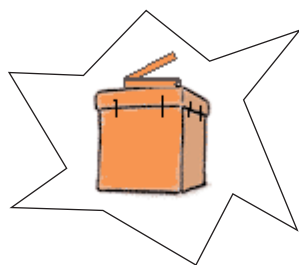
COMUNE

Via Vittorio Emanuele, 20  
 Tel. 0784 - 67213 - 679001 (Segretario)  
 Fax 0784 - 67058

Elezioni			
	Giunta	Maggioranza	Minoranza
<p><b>Le liste dei candidati</b></p> <p><b>AMISTADE</b>                      (333 - 50,45% - 8 Seggi)                      Candidato Sindaco: CHESSA LUCIA</p> <p><b>AUSTESOS PO AUSTIS</b>                      (327 - 49,55% - 4 Seggi)                      Candidato Sindaco: PISANO LUIGINO</p>	<p><b>SINDACO</b>                      Chessa Lucia</p> <p><b>ASSESSORI</b>                      Meloni Battista                      Sanna Maria Antonietta                      Zedde Francesco (V.S.)</p> <p><b>SEGRETARIO</b>                      Dott. Antonio Doneddu</p>	<p>Arru Gian Paolo                      Fadda Antonello Carmelo                      Mascia Alice                      Meloni Battista                      Onnis Chiarina                      Sanna Gian Paolo                      Sanna Maria Antonietta                      Zedde Francesco</p>	<p>Chitti Maria                      Fadda Enrico                      Pisano Luigino                      Zedde Roberto</p>

	LISTE	Voti	%
	<b>SORU PRESIDENTE</b>	<b>334</b>	<b>62.31</b>
	Rosso Mori	1	0.19
	Partito Democratico	240	46.87
	Comunisti Italiani	16	3.12
	Rifondaz. Comunista	27	5.27
	La Sinistra	4	0.78
	Italia dei Valori	14	2.73
	<b>Tot. coalizione</b>	<b>302</b>	<b>58.98</b>
	<b>SALE PRESIDENTE</b>	<b>6</b>	<b>1.12</b>
	IRS Indipendentzia	3	0.58
	<b>Tot. coalizione</b>	<b>3</b>	<b>0.58</b>
	<b>BALIA PRESIDENTE</b>	<b>8</b>	<b>1.49</b>
	Partito Socialista	15	2.92
<b>Tot. coalizione</b>	<b>15</b>	<b>2.93</b>	
<b>CAPPELLACCI PRESIDENTE</b>	<b>180</b>	<b>33.58</b>	
Sardegna Unita UDS	2	0.39	
Psd'Az 4 Mori	3	0.58	
Popolo della Libertà	90	17.57	
UDC	73	14.25	
Riformatori Sardi	17	3.32	
<b>Tot. coalizione</b>	<b>185</b>	<b>36.13</b>	
<b>SOLLAI PRESIDENTE</b>	<b>8</b>	<b>1.49</b>	
Unidade Independent.	7	1.36	
<b>Tot. coalizione</b>	<b>7</b>	<b>1.36</b>	

	LISTE	Voti	%
	PDL	105	20.833
	MPA	--	--
	<b>Tot. coalizione</b>	<b>105</b>	<b>20.833</b>
	PD	216	42.857
	IDV	12	2.380
	<b>Tot. coalizione</b>	<b>228</b>	<b>45.238</b>
	UDC	69	13.690
	SINISTRA ARCOB.	48	9.523
	PARTITO SOCIAL.	24	4.761
	PS D'AZ	4	0.793
	DES. FIA.TRIC.	5	0.992
	SARD. NATZ.	12	2.380
	PART. COMUN. LAV.	2	0.396
	SINISTRA CRITICA	4	0.793
	LISTA GRILLI PARL.	--	--
	PARTITO LIB. ITAL.	--	--
	ABORTO?NO GRAZIE	1	0.198
	FORZA NUOVA	1	0.198
	L.BENE COMUNE	1	0.198
UN. DEM. CONSUM.	--	--	







# BELVI'

Prov. NU - Sup. Kmq. 18,19 - Abitanti 686  
 m. 660 s. l. m. - Distanza da Nuoro Km. 78.100  
 Codice ISTAT 091007  
 Codice Catastale A776  
 C.a.p. 08030 Prefisso Tel. 0784





 belvi.protocollo@tiscali.it  
 belvi.amministrativo@tiscali.it  
 info@comune.belvi.nu.it

**Comunità Montana:** Gennargentu - Mandrolisai  
**Distretto Socio Sanitario:** Nuoro  
**PLUS:** Distretto Socio-Sanitario Sorgono



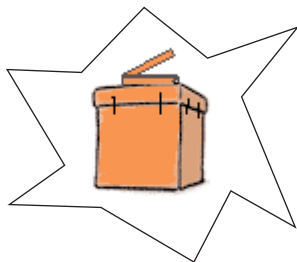
COMUNE

Viale Kennedy, 23  
 Tel. 0784 - 629216 - 628270 (Segr.)  
 Fax 0784 - 629551

Elezioni			
	Giunta	Maggioranza	Minoranza
 <p><b>Le liste dei candidati</b></p> <p>UNITI PER PROGREDIRE (350 - 70,00% - 8 Seggi) Candidato Sindaco: ARANGINO RINALDO</p> <p>BELVI' INSIEME (150 - 30,00% - 4 Seggi) Candidato Sindaco:</p>	<p><b>SINDACO</b> Arangino Rinaldo</p> <p><b>ASSESSORI</b> Casula Sebastiano (V.S.) Poddie Laura Urru Pier Paolo</p> <p><b>SEGRETARIO</b> Dott. Antonio Doneddu</p>	<p>Casta Agostino Casula Sebastiano Giorgi Salvatore Giorgi Fulvio Marotto Matteo Onano Stefano Giovanni Poddie Laura Urru Pierpaolo</p>	<p>Loi Antonio Melis Giuseppe Sanna Maria Clelia Simula Maria Speranza</p>

ELEZIONI REGIONALI 2009	LISTE	Voti	%
	<b>SORU PRESIDENTE</b>	<b>174</b>	<b>38.75</b>
	Rosso Mori	3	0.73
	Partito Democratico	56	13.69
	Comunisti Italiani	1	0.24
	Rifondaz. Comunista	5	1.22
	La Sinistra	2	0.48
	Italia dei Valori	69	16.87
	<b>Tot. coalizione</b>	<b>136</b>	<b>33.25</b>
	<b>SALE PRESIDENTE</b>	<b>54</b>	<b>12.02</b>
	IRS Indipendentzia	80	19.55
	<b>Tot. coalizione</b>	<b>80</b>	<b>19.56</b>
	<b>BALIA PRESIDENTE</b>	<b>2</b>	<b>0.44</b>
	Partito Socialista	1	0.24
	<b>Tot. coalizione</b>	<b>1</b>	<b>0.24</b>
	<b>CAPPELLACCI PRESIDENTE</b>	<b>217</b>	<b>48.33</b>
	Sardegna Unita UDS	2	0.48
	Psd'Az 4 Mori	8	1.95
	Popolo della Libertà	133	32.51
	UDC	23	5.62
	Riformatori Sardi	24	5.86
	<b>Tot. coalizione</b>	<b>190</b>	<b>46.45</b>
	<b>SOLLAI PRESIDENTE</b>	<b>2</b>	<b>0.44</b>
	Unidade Independent.	2	0.48
	<b>Tot. coalizione</b>	<b>2</b>	<b>0.48</b>

ELEZIONI POLITICHE CAMERA 2008	LISTE	Voti	%
	PDL	191	44.941
MPA	--	--	
<b>Tot. coalizione</b>	<b>191</b>	<b>44.941</b>	
PD	134	31.529	
IDV	10	2.352	
<b>Tot. coalizione</b>	<b>144</b>	<b>33.882</b>	
UDC	28	6.588	
SINISTRA ARCOB.	16	3.764	
PARTITO SOCIAL.	7	1.647	
PS D'AZ	11	2.588	
DES. FIA.TRIC.	15	3.529	
SARD. NATZ.	6	1.411	
PART. COMUN. LAV.	1	0.235	
SINISTRA CRITICA	2	0.470	
LISTA GRILLI PARL.	--	--	
PARTITO LIB. ITAL.	2	0.470	
ABORTO?NO GRAZIE	1	0.235	
FORZA NUOVA	1	0.235	
L.BENE COMUNE	--	--	
UN. DEM. CONSUM.	--	--	






# BIRORI

Prov. NU - Sup. Kmq. 17,38 - Abitanti 567  
 m. 450 s. l. m. - Distanza da Nuoro Km. 56  
 Codice ISTAT 091008  
 Codice Catastale A880  
 C.a.p. 08010 Prefisso Tel. 0785



aagg.birori@virgilio.it

**Unione Comuni:** Del Marghine  
**Distretto Socio Sanitario:** Macomer  
**PLUS:** Distretto Socio-Sanitario Macomer



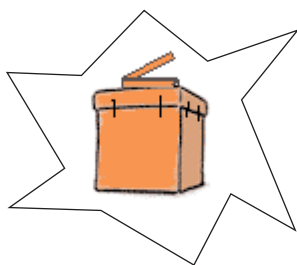
COMUNE

Via IV Novembre, 4  
 Tel. 0785 - 72002  
 Fax 0785 - 72990

Elezioni			
	Giunta	Maggioranza	Minoranza
<p><b>ELEZIONI COMUNALI</b> 30 - 31.05.2010</p> <p><b>Le liste dei candidati</b></p> <p>CONTINUITA' NELLA TRASPARENZA E NELL'IMPEGNO (235 - 54,27% - 8 Seggi) Candidato Sindaco: BENEVOLE ROMANO</p> <p>INSIEME PER BIRORI (198 - 45,73% - 4 Seggi) Candidato Sindaco: LUSIGNANI FRANCESCO</p>	<p><b>SINDACO</b> Benevole Romano</p> <p><b>ASSESSORI</b> Arca Federica Sulas Francesco (V.S.)</p> <p><b>SEGRETARIO</b> Dott. Gianfranco Falchi</p>	<p>Arca Federica Caddeo Pasqualino Cadeddu Silvia Chessa Giuseppino Cossu Loredana Galanti Erica Paba Marco Mariano Sulas Francesco</p>	<p>Cadau Remo Diana Giuseppe Falchi Mauro Lusignani Francesco</p>

ELEZIONI REGIONALI 2009	LISTE	Voti	%
	<b>SORU PRESIDENTE</b>	<b>170</b>	<b>46.32</b>
	Rosso Mori	9	2.86
	Partito Democratico	98	31.21
	Comunisti Italiani	0	0.00
	Rifondaz. Comunista	16	5.09
	La Sinistra	0	0.00
	Italia dei Valori	10	3.18
	<b>Tot. coalizione</b>	<b>133</b>	<b>42.35</b>
	<b>SALE PRESIDENTE</b>	<b>21</b>	<b>5.72</b>
	IRS Indipendentzia	13	4.14
	<b>Tot. coalizione</b>	<b>13</b>	<b>4.14</b>
	<b>BALIA PRESIDENTE</b>	<b>8</b>	<b>2.18</b>
	Partito Socialista	8	2.54
	<b>Tot. coalizione</b>	<b>8</b>	<b>2.54</b>
	<b>CAPPELLACCI PRESIDENTE</b>	<b>168</b>	<b>45.77</b>
	Sardegna Unita UDS	5	1.59
	Psd'Az 4 Mori	57	18.15
	Popolo della Libertà	84	26.75
	UDC	8	2.54
	Riformatori Sardi	6	1.91
	<b>Tot. coalizione</b>	<b>160</b>	<b>50.95</b>
	<b>SOLLAI PRESIDENTE</b>	<b>0</b>	<b>0.00</b>
	Unidade Independent.	0	0.00
	<b>Tot. coalizione</b>	<b>0</b>	<b>0.00</b>

ELEZIONI POLITICHE CAMERA 2008	LISTE	Voti	%
	PDL	118	37.460
MPA	--	--	
<b>Tot. coalizione</b>	<b>118</b>	<b>37.460</b>	
PD	147	46.666	
IDV	9	2.857	
<b>Tot. coalizione</b>	<b>156</b>	<b>49.523</b>	
UDC	6	1.904	
SINISTRA ARCOB.	8	2.539	
PARTITO SOCIAL.	4	1.269	
PS D'AZ	11	3.492	
DES. FIA.TRIC.	2	0.634	
SARD. NATZ.	5	1.587	
PART. COMUN. LAV.	1	0.317	
SINISTRA CRITICA	4	1.269	
LISTA GRILLI PARL.	--	--	
PARTITO LIB. ITAL.	--	--	
ABORTO?NO GRAZIE	--	--	
FORZA NUOVA	--	--	
L.BENE COMUNE	--	--	
UN. DEM. CONSUM.	--	--	







# BITTI

Prov. NU - Sup. Kmq. 215,17 - Abitanti 3.149  
 m. 548 s. l. m. - Distanza da Nuoro Km. 38  
 Codice ISTAT 091009  
 Codice Catastale A895  
 C.a.p. 08021 Prefisso Tel. 0784



 sindaco@comuneditti.it  
 amm.comunebitti@tiscali.it

**Unione Comuni:** Del Montalbo  
**Distretto Socio Sanitario:** Nuoro  
**PLUS:** Distretto Socio-Sanitario Nuoro



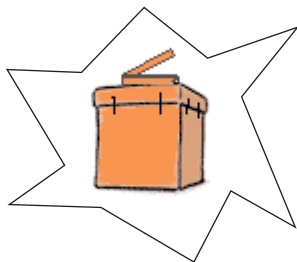
COMUNE

Piazza Asproni, 47  
 Tel. 0784 - 41801 - 415124  
 Fax 0784 - 414308

Elezioni			
	Giunta	Maggioranza	Minoranza
<p><b>ELEZIONI COMUNALI</b> 27 - 28.05.2007</p> <p><b>Le liste dei candidati</b></p> <p>AJO BITTI (1246 - 55,3% - 11 Seggi) Candidato Sindaco: CICCOLINI GIUSEPPE</p> <p>SINNOS BITTI (1007 - 44,7% - 5 Seggi) Candidato Sindaco: SATTA MARINO</p>	<p><b>SINDACO</b> Ciccolini Giuseppe</p> <p><b>ASSESSORI</b> Buffoni Pier Giorgio Carzedda Antonio Saverio Cumpostu Giovanni Ena Elisabetta (V.S.) Giorno Maria Pamela</p> <p><b>SEGRETARIO</b> Dott.ssa Assunta Cipolla</p>	<p>Bandinu Maria Marchesa Boe Sebastiano Buffoni Pier Giorgio Carta Maria Annunziata Carzedda Antonio Saverio Chia Celestino Cumpostu Giovanni Demurtas Arcangelo Ena Elisabetta Ghisu Dina Liana Giorno Maria Pamela</p>	<p>Farina Pasquale Orunesu Alessandro Orunesu Bachisio Saverio Pau Anna Rita in Zanetti Satta Marino</p>

	LISTE	Voti	%
<p><b>ELEZIONI REGIONALI</b> 2009</p>	<b>SORU PRESIDENTE</b>	<b>949</b>	<b>48.84</b>
	Rosso Mori	64	3.67
	Partito Democratico	403	23.14
	Comunisti Italiani	26	1.49
	Rifondaz. Comunista	37	2.12
	La Sinistra	50	2.87
	Italia dei Valori	62	3.56
	<b>Tot. coalizione</b>	<b>642</b>	<b>36.87</b>
	<b>SALE PRESIDENTE</b>	<b>9</b>	<b>0.46</b>
	IRS Indipendentzia	9	0.51
	<b>Tot. coalizione</b>	<b>9</b>	<b>0.51</b>
	<b>BALIA PRESIDENTE</b>	<b>27</b>	<b>1.39</b>
	Partito Socialista	69	3.96
<b>Tot. coalizione</b>	<b>69</b>	<b>3.96</b>	
<b>CAPPELLACCI PRESIDENTE</b>	<b>923</b>	<b>47.50</b>	
Sardegna Unita UDS	19	1.09	
Psd'Az 4 Mori	30	1.72	
Popolo della Libertà	852	48.93	
UDC	38	2.18	
Riformatori Sardi	33	1.89	
<b>Tot. coalizione</b>	<b>972</b>	<b>55.83</b>	
<b>SOLLAI PRESIDENTE</b>	<b>35</b>	<b>1.80</b>	
Unidade Independent.	49	2.81	
<b>Tot. coalizione</b>	<b>49</b>	<b>2.81</b>	

	LISTE	Voti	%
<p><b>ELEZIONI POLITICHE CAMERA</b> 2008</p>	PDL	634	34.270
	MPA	11	0.594
	<b>Tot. coalizione</b>	<b>645</b>	<b>34.864</b>
	PD	760	41.081
	IDV	66	3.567
	<b>Tot. coalizione</b>	<b>826</b>	<b>44.648</b>
	UDC	76	4.108
	SINISTRA ARCOB.	56	3.027
	PARTITO SOCIAL.	31	1.675
	PS D'AZ	44	2.378
	DES. FIA.TRIC.	19	1.027
	SARD. NATZ.	115	6.216
	PART. COMUN. LAV.	5	0.270
SINISTRA CRITICA	15	0.810	
LISTA GRILLI PARL.	2	0.108	
PARTITO LIB. ITAL.	2	0.108	
ABORTO?NO GRAZIE	10	0.540	
FORZA NUOVA	4	0.216	
L.BENE COMUNE	--	--	
UN. DEM. CONSUM.	--	--	

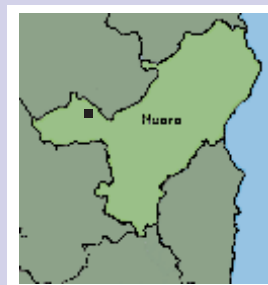






# BOLOTANA

Prov. NU - Sup. Kmq. 108,39 - Abitanti 2.965  
 m. 472 s. l. m. - Distanza da Nuoro Km. 40  
 Codice ISTAT 091010  
 Codice Catastale A948  
 C.a.p. 08011 Prefisso Tel. 0785



comune.bolotona@marghine-planargia.it  
 bolotana.segreteria1@tiscali.it

**Unione Comuni:** Del Marghine  
**Distretto Socio Sanitario:** Macomer  
**PLUS:** Distretto Socio-Sanitario Macomer

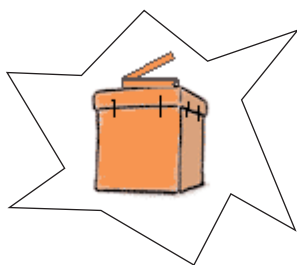


COMUNE

Piazza del Popolo, 2  
 Tel. 0785 - 45021 - 43780 (Sind.)  
 Fax 0785 - 450224

Elezioni			
	Giunta	Maggioranza	Minoranza
<p><b>ELEZIONI COMUNALI</b> 27 - 28.05.2007</p> <p><b>Le liste dei candidati</b></p> <p>PROGRESSO SOLIDARIETA' (917 - 48,6% - 11 Seggi) Candidato Sindaco: MANCONI FRANCESCO</p> <p>PER BOLOTANA (604 - 32,0% - 3 Seggi) Candidato Sindaco: COCCO FRANCESCO</p> <p>PROGETTO SARDEGNA (367 - 19,4% - 2 Seggi) Candidato Sindaco: DERIU MICHELINA</p>	<p><b>SINDACO</b> Manconi Francesco</p> <p><b>ASSESSORI</b> Fadda Silvia Clementina Foddis Raffaele Toni Pinna Ivan Tanchis Fabrizio (V.S.)</p> <p><b>SEGRETARIO</b> Dott. Luigi Pirisi</p>	<p>Careddu Daniela Fadda Piero noto Bozza Motzo Maria Elena Fadda Silvia Clementina Foddis Raffaele Toni Pedde Salvatore Antonio Pinna Ivan Saba Armando Saba Davide Tanchis Fabrizio Tocca Salvatore</p>	<p>Bussa Mario Cocco Maria Giovanna Dedola Bachisio Deriu Michelina Piras Giuseppe Vincenzo</p>

	LISTE	Voti	%		LISTE	Voti	%
<p><b>ELEZIONI REGIONALI</b> 2009</p>	<b>SORU PRESIDENTE</b>	1110	66.94	<p><b>ELEZIONI POLITICHE CAMERA</b> 2008</p>	PDL	317	20.255
	Rosso Mori	18	1.30		MPA	7	0.447
	Partito Democratico	739	53.51		<b>Tot. coalizione</b>	<b>324</b>	<b>20.702</b>
	Comunisti Italiani	19	1.37		PD	894	57.124
	Rifondaz. Comunista	29	2.09		IDV	67	4.281
	La Sinistra	6	0.43		<b>Tot. coalizione</b>	<b>961</b>	<b>61.405</b>
	Italia dei Valori	33	2.38		UDC	44	2.811
	<b>Tot. coalizione</b>	<b>844</b>	<b>61.11</b>		SINISTRA ARCOB.	62	3.961
	<b>SALE PRESIDENTE</b>	40	2.41		PARTITO SOCIAL.	37	2.364
	IRS Indipendentzia	35	2.53		PS D'AZ	74	4.728
	<b>Tot. coalizione</b>	<b>35</b>	<b>2.53</b>		DES. FIA.TRIC.	12	0.766
	<b>BALIA PRESIDENTE</b>	30	1.81		SARD. NATZ.	23	1.469
	Partito Socialista	34	2.46		PART. COMUN. LAV.	7	0.447
<b>Tot. coalizione</b>	<b>34</b>	<b>2.46</b>	SINISTRA CRITICA	9	0.575		
<b>CAPPELLACCI PRESIDENTE</b>	465	28.04	LISTA GRILLI PARL.	4	0.255		
Sardegna Unita UDS	35	2.53	PARTITO LIB. ITAL.	--	--		
Psd'Az 4 Mori	105	7.60	ABORTO?NO GRAZIE	3	0.191		
Popolo della Libertà	175	12.67	FORZA NUOVA	1	0.063		
UDC	74	5.35	L.BENE COMUNE	2	0.127		
Riformatori Sardi	66	4.77	UN. DEM. CONSUM.	2	0.127		
<b>Tot. coalizione</b>	<b>455</b>	<b>32.94</b>					
<b>SOLLAI PRESIDENTE</b>	13	0.78					
Unidade Independent.	13	0.94					
<b>Tot. coalizione</b>	<b>13</b>	<b>0.94</b>					





# BORORE

Prov. NU - Sup. Kmq. 42,53 - Abitanti 2.225  
m. 390 s. l. m. - Distanza da Nuoro Km. 64.900

Codice ISTAT 091011

Codice Catastale B056

C.a.p. 08016 Prefisso Tel. 0785


**Unione Comuni:** Del Marghine

**Distretto Socio Sanitario:** Macomer

**PLUS:** Distretto Socio-Sanitario Macomer



comune.borore@tin.it  
info@comune.borore.nu.it



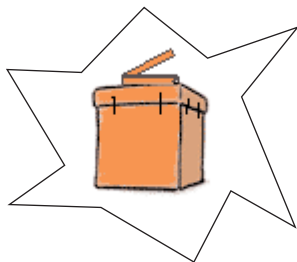
COMUNE

Via Roma, 76  
Tel. 0785 - 790010  
Fax 0785 - 86751

Elezioni			
	Giunta	Maggioranza	Minoranza
<p><b>ELEZIONI COMUNALI</b> 30 - 31.05.2010</p> <p><b>Le liste dei candidati</b></p> <p>UNITI PER BORORE (873 - 57,02% - 8 Seggi) Candidato Sindaco: GHISU SALVATORE</p> <p>BORORE CIVICA (658 - 42,97% - 4 Seggi) Candidato Sindaco: PIREDDA STEFANO</p>	<p><b>SINDACO</b> Ghisu Salvatore</p> <p><b>ASSESSORI</b> Amoroso Emilioano Contini Antonio (V.S.) Cossu Antonella Murgia Giovanni</p> <p><b>SEGRETARIO</b> Dott.ssa Maria Antonietta Basolu</p>	<p>Amoroso Emiliano Cadeddu Alberto Carboni Sebastiano Conti Antonio Cosu Antonella Murgia Giovannino Pilu Gianfranco Sanna Mssimiliano</p>	<p>Fois Maurizio Mura Claudio Piredda Stefano Trazzi Mario</p>

	LISTE	Voti	%
<p><b>ELEZIONI REGIONALI</b> 2009</p>	<b>SORU PRESIDENTE</b>	<b>690</b>	<b>52.47</b>
	Rosso Mori	3	0.24
	Partito Democratico	248	20.58
	Comunisti Italiani	9	0.74
	Rifondaz. Comunista	423	35.10
	La Sinistra	1	0.08
	Italia dei Valori	5	0.41
	<b>Tot. coalizione</b>	<b>689</b>	<b>57.17</b>
	<b>SALE PRESIDENTE</b>	<b>36</b>	<b>2.73</b>
	IRS Indipendentzia	17	1.41
<b>Tot. coalizione</b>	<b>17</b>	<b>1.41</b>	
<b>BALIA PRESIDENTE</b>	<b>11</b>	<b>0.83</b>	
Partito Socialista	15	1.24	
<b>Tot. coalizione</b>	<b>15</b>	<b>1.24</b>	
<b>CAPPELLACCI PRESIDENTE</b>	<b>575</b>	<b>43.72</b>	
Sardegna Unita UDS	10	0.82	
Psd'Az 4 Mori	173	14.35	
Popolo della Libertà	212	17.59	
UDC	35	2.90	
Riformatori Sardi	39	3.23	
<b>Tot. coalizione</b>	<b>469</b>	<b>38.92</b>	
<b>SOLLAI PRESIDENTE</b>	<b>3</b>	<b>0.22</b>	
Unidade Independent.	15	1.24	
<b>Tot. coalizione</b>	<b>15</b>	<b>1.24</b>	

	LISTE	Voti	%
<p><b>ELEZIONI POLITICHE CAMERA</b> 2008</p>	PDL	543	45.024
	MPA	1	0.082
	<b>Tot. coalizione</b>	<b>544</b>	<b>45.107</b>
	PD	444	36.815
	IDV	36	2.985
	<b>Tot. coalizione</b>	<b>480</b>	<b>39.800</b>
	UDC	34	2.819
	SINISTRA ARCOB.	86	7.131
	PARTITO SOCIAL.	3	0.248
	PS D'AZ	17	1.409
DES. FIA.TRIC.	22	1.824	
SARD. NATZ.	5	0.414	
PART. COMUN. LAV.	4	0.331	
SINISTRA CRITICA	2	0.165	
LISTA GRILLI PARL.	4	0.331	
PARTITO LIB. ITAL.	1	0.082	
ABORTO?NO GRAZIE	1	0.082	
FORZA NUOVA	1	0.082	
L.BENE COMUNE	1	0.082	
UN.DEM. CONSUM.	1	0.082	



# BORTIGALI

Prov. NU - Sup. Kmq. 67,34 - Abitanti 1.462  
m. 510 s. l. m. - Distanza da Nuoro Km. 50.800

Codice ISTAT 091012

Codice Catastale B062

C.a.p. 08012 Prefisso Tel. 0785


**Unione Comuni:** Del Marghine

**Distretto Socio Sanitario:** Macomer

**PLUS:** Distretto Socio-Sanitario Macomer



segreteria.bortigali@marghine-planargia.it

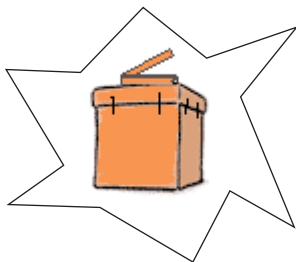


COMUNE

Via Umberto I, 6  
Tel. 0785 - 80620  
Fax 0785 - 80131

Elezioni			
	Giunta	Maggioranza	Minoranza
<p><b>ELEZIONI COMUNALI</b> 30 - 31.05.2010</p> <p><b>Le liste dei candidati</b></p> <p><b>BENE COMUNE</b> (480 - 46,83% - 8 Seggi) Candidato Sindaco: CAGGIARI FRANCESCO</p> <p><b>BORTIGALI DOMANI</b> (426 - 41,56% - 3 Seggi) Candidato Sindaco: UDA GIAN FILIPPO</p> <p><b>PER UNA NUOVA PRIMAVERA</b> (119 - 11,61% - 1 Seggio) Candidato Sindaco: SALARIS FRANCESCO</p>	<p><b>SINDACO</b> Caggiari Francesco</p> <p><b>ASSESSORI</b> Canetto Anna Paola (V.S.) Deriu Maria Cristina Deriu Patrizia Uda Antonio</p> <p><b>SEGRETARIO</b> Dott. Gianfranco Falchi</p>	<p>Canetto Anna Paola Carboni Serena Deriu Maria Cristina Deriu Patrizia Nieddu Luca Puggioni Carletto Serra Assuntina Uda Antonio</p>	<p>Ledda Andrea Mura Cristian Salaris Francesco Uda Gian Filippo</p>

	LISTE	Voti	%		LISTE	Voti	%
<p><b>ELEZIONI REGIONALI</b> 2009</p>	<b>SORU PRESIDENTE</b>	<b>453</b>	<b>54.05</b>	<p><b>ELEZIONI POLITICHE CAMERA</b> 2008</p>	PDL	269	34.935
	Rosso Mori	15	2.19		MPA	7	0.909
	Partito Democratico	258	37.71		<b>Tot. coalizione</b>	<b>276</b>	<b>35.844</b>
	Comunisti Italiani	10	1.46		PD	331	42.987
	Rifondaz. Comunista	38	5.55		IDV	24	3.116
	La Sinistra	0	0.00		<b>Tot. coalizione</b>	<b>355</b>	<b>46.103</b>
	Italia dei Valori	41	5.99		UDC	48	6.233
	<b>Tot. coalizione</b>	<b>362</b>	<b>52.92</b>		SINISTRA ARCOB.	27	3.506
	<b>SALE PRESIDENTE</b>	<b>22</b>	<b>2.62</b>		PARTITO SOCIAL.	4	0.519
	IRS Indipendentzia	14	2.04		PS D'AZ	27	3.506
	<b>Tot. coalizione</b>	<b>14</b>	<b>2.04</b>		DES. FIA.TRIC.	14	1.818
	<b>BALIA PRESIDENTE</b>	<b>13</b>	<b>1.55</b>		SARD. NATZ.	5	0.649
Partito Socialista	17	2.48	PART. COMUN. LAV.	2	0.259		
<b>Tot. coalizione</b>	<b>17</b>	<b>2.48</b>	SINISTRA CRITICA	3	0.389		
<b>CAPPELLACCI PRESIDENTE</b>	<b>345</b>	<b>41.17</b>	LISTA GRILLI PARL.	3	0.389		
Sardegna Unita UDS	12	1.75	PARTITO LIB. ITAL.	3	0.389		
Psd'Az 4 Mori	65	9.50	ABORTO?NO GRAZIE	1	0.129		
Popolo della Libertà	127	18.56	FORZA NUOVA	--	--		
UDC	39	5.70	L.BENE COMUNE	1	0.129		
Riformatori Sardi	43	6.28	UN. DEM. CONSUM.	1	0.129		
<b>Tot. coalizione</b>	<b>286</b>	<b>41.81</b>					
<b>SOLLAI PRESIDENTE</b>	<b>5</b>	<b>0.59</b>					
Unidade Independent.	5	0.73					
<b>Tot. coalizione</b>	<b>5</b>	<b>0.73</b>					




# DESULO

Prov. NU - Sup. Kmq. 74,73 - Abitanti 2.550  
 m. 891 s. l. m. - Distanza da Nuoro Km. 57.100  
 Codice ISTAT 091016  
 Codice Catastale D287  
 C.a.p. 08032 Prefisso Tel. 0784



comunedesulo@tiscali.it

**Comunità Montana:** Gennargentu - Mandrolisai  
**Distretto Socio Sanitario:** Sorgono  
**PLUS:** Distretto Socio-Sanitario Sorgono



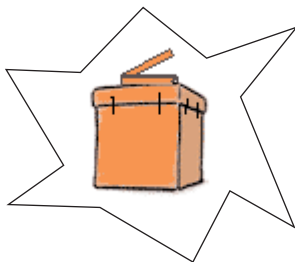
COMUNE

Via Lamarmora, 73  
 Tel. 0784 - 619211  
 Fax 0784 - 619855

Elezioni			
	Giunta	Maggioranza	Minoranza
<p><b>ELEZIONI COMUNALI</b> 30 - 31.05.2010</p> <p><b>Le liste dei candidati</b></p> <p>DESULO NEL CUORE (856 - 53,04% - 8 Seggi) Candidato Sindaco: LITTARRU GIAN LUIGI</p> <p>INSIEME PER DESULO (758 - 46,96% - 4 Seggi) Candidato Sindaco: LODDO CIRIACO</p>	<p><b>SINDACO</b> Littarru Gian Luigi</p> <p><b>ASSESSORI</b> Floris Daniela Frau Sebastiana Maccioni Sebastiano (V.S.)</p> <p><b>SEGRETARIO</b> Dott.ssa Natalina Balloi</p>	<p>Bazzoni Maddalena Casula Pietro Floris Daniela Frau Sebastiana Frongia Peppino Gioi Francesco Littarru Salvatore Maccioni Sebastiano</p>	<p>Frau Italo Gioi Salvatore Loddo Ciriaco Maxia Simona</p>

ELEZIONI REGIONALI 2009	LISTE	Voti	%
	<b>SORU PRESIDENTE</b>	<b>598</b>	<b>39.29</b>
	Rosso Mori	6	0.41
	Partito Democratico	264	18.42
	Comunisti Italiani	104	7.25
	Rifondaz. Comunista	26	1.81
	La Sinistra	0	0.00
	Italia dei Valori	31	2.16
	<b>Tot. coalizione</b>	<b>431</b>	<b>30.07</b>
	<b>SALE PRESIDENTE</b>	<b>24</b>	<b>1.57</b>
	IRS Indipendentzia	19	1.32
	<b>Tot. coalizione</b>	<b>19</b>	<b>1.32</b>
	<b>BALIA PRESIDENTE</b>	<b>4</b>	<b>0.26</b>
	Partito Socialista	14	0.97
	<b>Tot. coalizione</b>	<b>14</b>	<b>0.97</b>
	<b>CAPPELLACCI PRESIDENTE</b>	<b>890</b>	<b>58.47</b>
	Sardegna Unita UDS	51	3.55
	Psd'Az 4 Mori	24	1.67
	Popolo della Libertà	408	28.47
	UDC	99	6.90
	Riformatori Sardi	386	26.93
	<b>Tot. coalizione</b>	<b>968</b>	<b>67.55</b>
	<b>SOLLAI PRESIDENTE</b>	<b>6</b>	<b>0.39</b>
	Unidade Independent.	1	0.06
	<b>Tot. coalizione</b>	<b>1</b>	<b>0.07</b>

ELEZIONI POLITICHE CAMERA 2008	LISTE	Voti	%
	PDL	595	42.228
MPA	3	0.212	
<b>Tot. coalizione</b>	<b>598</b>	<b>42.441</b>	
PD	503	35.699	
IDV	42	2.980	
<b>Tot. coalizione</b>	<b>545</b>	<b>38.679</b>	
UDC	130	9.226	
SINISTRA ARCOB.	30	2.129	
PARTITO SOCIAL.	14	0.993	
PS D'AZ	20	1.419	
DES. FIA.TRIC.	35	2.484	
SARD. NATZ.	4	0.283	
PART. COMUN. LAV.	5	0.354	
SINISTRA CRITICA	9	0.638	
LISTA GRILLI PARL.	5	0.354	
PARTITO LIB. ITAL.	4	0.283	
ABORTO?NO GRAZIE	1	0.070	
FORZA NUOVA	4	0.283	
L.BENE COMUNE	3	0.212	
UN.DEM. CONSUM.	2	0.141	





# DORGALI

Prov. NU - Sup. Kmq. 224,83 - Abitanti 8.497  
 m. 387 s. l. m. - Distanza da Nuoro Km. 32.050  
 Codice ISTAT 091017

Codice Catastale D345  
 C.a.p. 08022 Prefisso Tel. 0784

**Com. Montana:** Nuorese-Gennargentu-Supramonte-Barbagia

**Distretto Socio Sanitario:** Nuoro

**PLUS:** Distretto Socio-Sanitario Nuoro



dorgaliragioneria@tiscali.it

segreteria@dorgali@tiscali.it



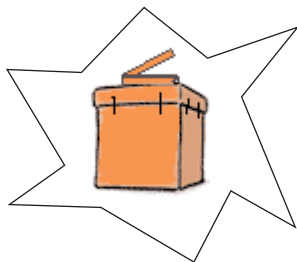
COMUNE


Corso Umberto, 37  
 Tel. 0784 - 94945 - 927216 (AA.GG.) - 927201 (Prot.)  
 Fax 0784 - 94288 (AA.GG.)

Elezioni			
	Giunta	Maggioranza	Minoranza
<p><b>ELEZIONI COMUNALI</b> 28 - 29.5.2006</p> <p><b>Le liste dei candidati</b></p> <p>L'UNIONE PER DORGALI E CALA GONONE (2639 - 51,1% - 11 Seggi) Candidato Sindaco: TESTONE ANTONIO</p> <p>DORGALI GONONE FUTURO (2529 - 48,9% - 5 Seggi) Candidato Sindaco: CARTA ANGELO</p>	<p><b>SINDACO</b> Testone Antonio</p> <p><b>ASSESSORI</b> Branca Anna Fancello Antonietta Fronteddu Nino (V.S.) Mele Salvatore Patteri Giovanni Ruiu Giuseppe Ticca Francesco</p> <p><b>SEGRETARIO</b> Dott.ssa Lucia Tabasso</p>	<p>Branca Anna Deluigi Francesco Fancello Antonietta Fancello Francesco Fronteddu Nino Loi Sebastiano Mele Salvatore Patteri Giovanni Ruiu Giuseppe Ticca Francesco</p>	<p>Carta Mario Angelo Fancello Fabio Mele Carmelo Nonne Gian Michele Spanu Salvatore</p>

	LISTE	Voti	%
<p><b>ELEZIONI REGIONALI</b> 2009</p>	<b>SORU PRESIDENTE</b>	<b>2341</b>	<b>46.68</b>
	Rosso Mori	40	0.91
	Partito Democratico	1239	28.33
	Comunisti Italiani	94	2.14
	Rifondaz. Comunista	258	5.89
	La Sinistra	17	0.38
	Italia dei Valori	143	3.27
	<b>Tot. coalizione</b>	<b>1791</b>	<b>40.95</b>
	<b>SALE PRESIDENTE</b>	<b>108</b>	<b>2.15</b>
	IRS Indipendentzia	64	1.46
	<b>Tot. coalizione</b>	<b>64</b>	<b>1.46</b>
	<b>BALIA PRESIDENTE</b>	<b>100</b>	<b>1.99</b>
	Partito Socialista	83	1.89
	<b>Tot. coalizione</b>	<b>83</b>	<b>1.89</b>
<b>CAPPELLACCI PRESIDENTE</b>	<b>2438</b>	<b>48.61</b>	
Sardegna Unita UDS	48	1.09	
Psd'Az 4 Mori	582	13.30	
Popolo della Libertà	884	20.21	
UDC	145	3.31	
Riformatori Sardi	753	17.21	
<b>Tot. coalizione</b>	<b>2412</b>	<b>55.15</b>	
<b>SOLLAI PRESIDENTE</b>	<b>28</b>	<b>0.55</b>	
Unidade Independent.	23	0.52	
<b>Tot. coalizione</b>	<b>23</b>	<b>0.52</b>	

	LISTE	Voti	%
<p><b>ELEZIONI POLITICHE CAMERA</b> 2008</p>	PDL	1672	33.220
	MPA	11	0.218
	<b>Tot. coalizione</b>	<b>1683</b>	<b>33.439</b>
	PD	2204	43.790
	IDV	161	3.198
	<b>Tot. coalizione</b>	<b>2365</b>	<b>46.989</b>
	UDC	203	4.033
	SINISTRA ARCOB.	161	3.198
	PARTITO SOCIAL.	91	1.808
	PS D'AZ	302	6.00
	DES. FIA.TRIC.	82	1.629
	SARD. NATZ.	38	0.755
	PART. COMUN. LAV.	32	0.635
	SINISTRA CRITICA	23	0.456
LISTA GRILLI PARL.	12	0.238	
PARTITO LIB. ITAL.	12	0.238	
ABORTO?NO GRAZIE	10	0.198	
FORZA NUOVA	11	0.218	
L.BENE COMUNE	5	0.099	
UN.DEM. CONSUM.	3	0.059	






# DUALCHI

Prov. NU - Sup. Kmq. 23,45 - Abitanti 704  
 m. 321 s. l. m. - Distanza da Nuoro Km. 47  
 Codice ISTAT 091018  
 Codice Catastale D376  
 C.a.p. 08010 Prefisso Tel. 0785



segreteria@dualchi@tiscali.it

**Unione Comuni:** --  
**Distretto Socio Sanitario:** Macomer  
**PLUS:** Distretto Socio-Sanitario Macomer



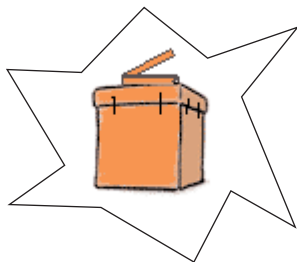
COMUNE


Via Parini, 1  
 Tel. 0785 - 44723  
 Fax 0785 - 44902

Elezioni			
	Giunta	Maggioranza	Minoranza
<p><b>ELEZIONI COMUNALI</b> 28 - 29.5.2006</p> <p><b>Le liste dei candidati</b></p> <p>INSIEME PER DUALCHI (341 - 64,2% - 8 Seggi) Candidato Sindaco: PIRAS IGNAZIO</p> <p>L'ULIVO PER DUALCHI (190 - 35,8% - 4 Seggi) Candidato Sindaco: PORCU ALDO</p>	<p><b>SINDACO</b> Piras Ignazio</p> <p><b>ASSESSORI</b> Demuru Elena Demuru Graziano Lai Antonio Pietro (V.S.) Sedda Antonio</p> <p><b>SEGRETARIO</b> Dott.ssa Teresa Gattu</p>	<p>Demuru Elena Demuru Graziano Lai Antonio Pietro Lombardo Mirko Poddighe Daniel Salis Patrizia Sedda Antonio Serra Elisa</p>	<p>Carta Francesco Cuccuru Giuseppina Licheri Giovanni Paolo Porcu Aldo</p>

ELEZIONI REGIONALI 2009	LISTE	Voti	%
	<b>SORU PRESIDENTE</b>	221	54.83
Rosso Mori	13	4.01	
Partito Democratico	107	33.02	
Comunisti Italiani	11	3.39	
Rifondaz. Comunista	23	7.09	
La Sinistra	1	0.30	
Italia dei Valori	11	3.39	
<b>Tot. coalizione</b>	<b>166</b>	<b>51.23</b>	
<b>SALE PRESIDENTE</b>	13	3.22	
IRS Indipendentzia	5	1.54	
<b>Tot. coalizione</b>	<b>5</b>	<b>1.54</b>	
<b>BALIA PRESIDENTE</b>	8	1.98	
Partito Socialista	6	1.85	
<b>Tot. coalizione</b>	<b>6</b>	<b>1.85</b>	
<b>CAPPELLACCI PRESIDENTE</b>	160	39.70	
Sardegna Unita UDS	1	0.30	
Psd'Az 4 Mori	15	4.62	
Popolo della Libertà	64	19.75	
UDC	47	14.50	
Riformatori Sardi	19	5.86	
<b>Tot. coalizione</b>	<b>146</b>	<b>45.06</b>	
<b>SOLLAI PRESIDENTE</b>	1	0.24	
Unidade Independent.	1	0.30	
<b>Tot. coalizione</b>	<b>1</b>	<b>0.30</b>	

ELEZIONI POLITICHE CAMERA 2008	LISTE	Voti	%
	PDL	91	24.863
MPA	--	--	
<b>Tot. coalizione</b>	<b>91</b>	<b>24.863</b>	
PD	207	56.557	
IDV	17	4.644	
<b>Tot. coalizione</b>	<b>224</b>	<b>61.202</b>	
UDC	19	5.191	
SINISTRA ARCOB.	10	2.732	
PARTITO SOCIAL.	--	--	
PS D'AZ	10	2.732	
DES. FIA.TRIC.	3	0.819	
SARD. NATZ.	4	1.092	
PART. COMUN. LAV.	1	0.273	
SINISTRA CRITICA	1	0.273	
LISTA GRILLI PARL.	--	--	
PARTITO LIB. ITAL.	--	--	
ABORTO?NO GRAZIE	1	0.273	
FORZA NUOVA	2	0.546	
L.BENE COMUNE	--	--	
UN. DEM. CONSUM.	--	--	





# FONNI

Prov. NU - Sup. Kmq. 112,10 - Abitanti 4.178  
 m. 1000 s. l. m. - Distanza da Nuoro Km. 33.400  
 Codice ISTAT 091024

Codice Catastale D665

C.a.p. 08023 Prefisso Tel. 0784


**Com. Montana:** Nuorese-Gennargentu-Supramonte-Barbagia

**Distretto Socio Sanitario:** Nuoro

**PLUS:** Distretto Socio-Sanitario Nuoro



comunedifonni@tiscali.it



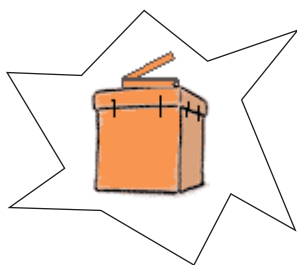
COMUNE

Via San Pietro, 4  
 Tel. 0784 - 591300 - 59120  
 Fax 0784 - 591319

Elezioni			
	Giunta	Maggioranza	Minoranza
<p><b>ELEZIONI COMUNALI</b> 28 - 29.5.2006</p> <p><b>Le liste dei candidati</b></p> <p>SOLIDARIETA' E SVILUPPO PER FONNI (1472 - 50,1% - 11 Seggi) Candidato Sindaco: COINU ANTONINO</p> <p>PER LO SVILUPPO DI FONNI (1466 - 49,9% - 5 Seggi) Candidato Sindaco: MULAS MICHELE</p>	<p><b>SINDACO</b> Coinu Antonino</p> <p><b>ASSESSORI</b> Busia Giovanna Carta Tonino Curreli Graziano Melis Franco Urrai Antioco</p> <p><b>SEGRETARIO</b> Dott.ssa Assunta Cipolla</p>	<p>Bua Daniela Busia Giovanna Busia Stefano Carta Tonino Curreli Anna Lisa Curreli Graziano Malloccu Raffaele Melis Franco Mattu Michele Mureddu Gian Franco Urrai Antonio</p>	<p>Balloi Antonello Cadoni Franco Mulas Michele Mureddu Diego Serusi Maria Giovanna</p>

ELEZIONI REGIONALI 2009	LISTE	Voti	%
	<b>SORU PRESIDENTE</b>	<b>1079</b>	<b>39.78</b>
	Rosso Mori	62	2.43
	Partito Democratico	515	20.21
	Comunisti Italiani	12	0.47
	Rifondaz. Comunista	178	6.98
	La Sinistra	5	0.19
	Italia dei Valori	17	0.66
	<b>Tot. coalizione</b>	<b>789</b>	<b>30.96</b>
	<b>SALE PRESIDENTE</b>	<b>42</b>	<b>1.54</b>
	IRS Indipendentzia	19	0.74
	<b>Tot. coalizione</b>	<b>19</b>	<b>0.74</b>
	<b>BALIA PRESIDENTE</b>	<b>47</b>	<b>1.73</b>
	Partito Socialista	36	1.41
	<b>Tot. coalizione</b>	<b>36</b>	<b>1.41</b>
	<b>CAPPELLACCI PRESIDENTE</b>	<b>1534</b>	<b>56.56</b>
	Sardegna Unita UDS	25	0.98
	Psd'Az 4 Mori	73	2.86
	Popolo della Libertà	634	24.88
	UDC	945	37.08
	Riformatori Sardi	26	1.02
	<b>Tot. coalizione</b>	<b>1703</b>	<b>66.83</b>
	<b>SOLLAI PRESIDENTE</b>	<b>10</b>	<b>0.36</b>
	Unidade Independent.	1	0.03
	<b>Tot. coalizione</b>	<b>1</b>	<b>0.04</b>

ELEZIONI POLITICHE CAMERA 2008	LISTE	Voti	%
	PDL	1014	41.387
MPA	16	0.653	
<b>Tot. coalizione</b>	<b>1030</b>	<b>42.040</b>	
PD	811	33.102	
IDV	53	2.163	
<b>Tot. coalizione</b>	<b>864</b>	<b>35.265</b>	
UDC	267	10.897	
SINISTRA ARCOB.	71	2.897	
PARTITO SOCIAL.	92	3.755	
PS D'AZ	42	1.714	
DES. FIA.TRIC.	38	1.551	
SARD. NATZ.	13	0.530	
PART. COMUN. LAV.	5	0.204	
SINISTRA CRITICA	7	0.285	
LISTA GRILLI PARL.	2	0.081	
PARTITO LIB. ITAL.	4	0.163	
ABORTO?NO GRAZIE	2	0.081	
FORZA NUOVA	5	0.204	
L.BENE COMUNE	6	0.244	
UN. DEM. CONSUM.	2	0.081	






# GADONI

Prov. NU - Sup. Kmq. 43,13 - Abitanti 914  
m. 696 s. l. m. - Distanza da Nuoro Km. 83.200  
Codice ISTAT 091025  
Codice Catastale D842  
C.a.p. 08030 Prefisso Tel. 0784



comunedigadoni@tiscali.it

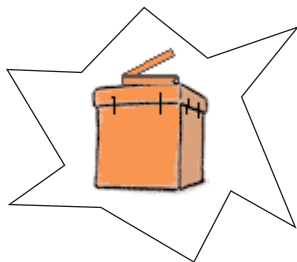
**Comunità Montana:** Gennargentu - Mandrolisai  
**Distretto Socio Sanitario:** Sorgono  
**PLUS:** Distretto Socio-Sanitario Sorgono



COMUNE

Piazza Santa Maria  
Tel. 0784 - 627000  
Fax 0784 - 625933

Elezioni			
	Giunta	Maggioranza	Minoranza
<p><b>ELEZIONI COMUNALI</b> 28 - 29.5.2006</p> <p><b>Le liste dei candidati</b></p> <p>PER GADONI (408 - 59,8% - 8 Seggi) Candidato Sindaco: SECCI ANTONELLO</p> <p>VIVERE A GADONI (274 - 40,2% - 4 Seggi) Candidato Sindaco: POLLA CARLO</p>	<p><b>SINDACO</b> Secci Antonello</p> <p><b>ASSESSORI</b> Aledda Claudio Deidda Roberto (V.S.)</p> <p><b>SEGRETARIO</b> Dott.ssa Maria Annunziata Marras</p>	<p>Agus Sebastiano Aledda Claudio Campus Igino Cocco Wilma Deidda Roberto Deligia Giovanni Moro Antonello Moro Sebastiano Leonardo</p>	<p>Cocco Mario Etzi Antonio Moro Walter Paolo Polla Carlo</p>



	LISTE	Voti	%		LISTE	Voti	%
<p><b>ELEZIONI REGIONALI</b> 2009</p>	<b>SORU PRESIDENTE</b>	<b>235</b>	<b>43.27</b>	<p><b>ELEZIONI POLITICHE CAMERA</b> 2008</p>	PDL	190	41.125
	Rosso Mori	0	0.00		MPA	1	0.216
	Partito Democratico	137	28.01		<b>Tot. coalizione</b>	<b>191</b>	<b>41.341</b>
	Comunisti Italiani	52	10.63		PD	191	41.341
	Rifondaz. Comunista	4	0.81		IDV	18	3.896
	La Sinistra	1	0.20		<b>Tot. coalizione</b>	<b>209</b>	<b>45.238</b>
	Italia dei Valori	31	6.33		UDC	18	3.896
	<b>Tot. coalizione</b>	<b>225</b>	<b>46.01</b>		SINISTRA ARCOB.	13	2.813
	<b>SALE PRESIDENTE</b>	<b>8</b>	<b>1.47</b>		PARTITO SOCIAL.	2	0.432
	IRS Indipendentzia	1	0.20		PS D'AZ	10	2.164
<b>BALIA PRESIDENTE</b>	<b>4</b>	<b>0.73</b>	DES. FIA.TRIC.	6	1.298		
Partito Socialista	4	0.81	SARD. NATZ.	3	0.649		
<b>Tot. coalizione</b>	<b>4</b>	<b>0.81</b>	PART. COMUN. LAV.	2	0.432		
<p><b>CAPPELLACCI PRESIDENTE</b></p>	<b>294</b>	<b>54.14</b>	SINISTRA CRITICA	3	0.649		
	Sardegna Unita UDS	3	0.61	LISTA GRILLI PARL.	2	0.432	
	Psd'Az 4 Mori	18	3.68	PARTITO LIB. ITAL.	1	0.216	
	Popolo della Libertà	172	35.17	ABORTO?NO GRAZIE	1	0.216	
	UDC	43	8.79	FORZA NUOVA	1	0.216	
	Riformatori Sardi	21	4.29	L.BENE COMUNE	--	--	
	<b>Tot. coalizione</b>	<b>257</b>	<b>52.55</b>	UN. DEM. CONSUM.	--	--	
	<b>SOLLAI PRESIDENTE</b>	<b>2</b>	<b>0.36</b>				
	Unidade Independent.	2	0.40				
	<b>Tot. coalizione</b>	<b>2</b>	<b>0.40</b>				





# GALTELLI'


Prov. NU - Sup. Kmq. 56,45 - Abitanti 2.489  
 m. 40 s. l. m. - Distanza da Nuoro Km. 32  
 Codice ISTAT 091027  
 Codice Catastale D888  
 C.a.p. 08020 Prefisso Tel. 0784



comune.galtelli@tiscali.it

segreteria@galtelli.com

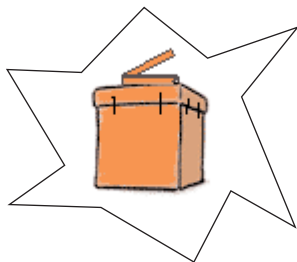
**Unione Comuni:** Valle del Cedrino  
**Distretto Socio Sanitario:** Siniscola  
**PLUS:** Distretto Socio-Sanitario Siniscola



COMUNE

Piazza Santissimo Crocifisso  
 Tel. 0784 - 90005  
 Fax 0784 - 90572

	Giunta	Maggioranza	Minoranza
<div style="text-align: center;"> <p><b>ELEZIONI COMUNALI</b> 15 - 16.06.2008</p> <p><b>Le liste dei candidati</b></p> <p><b>PRO GARTEDDI</b> (961 - 55,8% - 8 Seggi) Candidato Sindaco: SORO RENZO</p> <p><b>RINNOVAMENTO GALTE</b> (762 - 44,2% - 4 Seggi) Candidato Sindaco: MASTIO MICHELE</p> </div>	<p><b>SINDACO</b> Soro Renzo</p> <p><b>ASSESSORI</b> Disi Giuseppe Porcu Giovanni Santo Ruiu Salvatore Sedda Francesco (V.S.)</p> <p><b>SEGRETARIO</b> Dott.ssa Lucia Tabasso</p>	<p>Carrone Maria Grazia Cosseddu Paolo Disi Giuseppe Loriga Angelo Tore Porcu Giovanni Santo Ruiu Salvatore Sedda Francesco Zola Francesco</p>	<p>Beccari Gesuino Gallus Vincenzo Mastio Michele Zola Stefano</p>



	LISTE	Voti	%		LISTE	Voti	%
<b>ELEZIONI REGIONALI</b>  2009	<b>SORU PRESIDENTE</b>	<b>456</b>	<b>30.81</b>	<b>ELEZIONI POLITICHE CAMERA</b>  2008	PDL	581	44.418
	Rosso Mori	22	1.69		MPA	2	0.152
	Partito Democratico	233	17.95		<b>Tot. coalizione</b>	<b>583</b>	<b>44.571</b>
	Comunisti Italiani	43	3.31		PD	415	31.727
	Rifondaz. Comunista	12	0.92		IDV	28	2.140
	La Sinistra	12	0.92		<b>Tot. coalizione</b>	<b>443</b>	<b>33.868</b>
	Italia dei Valori	10	0.77		UDC	77	5.886
	<b>Tot. coalizione</b>	<b>332</b>	<b>25.57</b>		SINISTRA ARCOB.	34	2,599
	<b>SALE PRESIDENTE</b>	<b>25</b>	<b>1.69</b>		PARTITO SOCIAL.	73	5.581
	IRS Indipendentzia	8	0.61		PS D'AZ	45	3.440
<b>Tot. coalizione</b>	<b>8</b>	<b>0.61</b>	DES. FIA.TRIC.	15	1.146		
<b>BALIA PRESIDENTE</b>	<b>73</b>	<b>4.93</b>	SARD. NATZ.	12	0.917		
Partito Socialista	66	5.08	PART. COMUN. LAV.	2	0.152		
<b>Tot. coalizione</b>	<b>66</b>	<b>5.08</b>	SINISTRA CRITICA	4	0.305		
<b>CAPPELLACCI PRESIDENTE</b>	<b>918</b>	<b>62.02</b>	LISTA GRILLI PARL.	5	0.382		
Sardegna Unita UDS	95	7.31	PARTITO LIB. ITAL.	3	0.229		
Psd'Az 4 Mori	125	9.63	ABORTO?NO GRAZIE	1	0.076		
Popolo della Libertà	447	34.43	FORZA NUOVA	3	0.229		
UDC	111	8.55	L.BENE COMUNE	6	0.458		
Riformatori Sardi	110	8.47	UN. DEM. CONSUM.	2	0.152		
<b>Tot. coalizione</b>	<b>888</b>	<b>68.41</b>					
<b>SOLLAI PRESIDENTE</b>	<b>8</b>	<b>0.54</b>					
Unidade Independent.	4	0.30					
<b>Tot. coalizione</b>	<b>4</b>	<b>0.30</b>					



# GAVOI

Prov. NU - Sup. Kmq. 38,31 - Abitanti 2.829  
 m. 777 s. l. m. - Distanza da Nuoro Km. 41.700  
 Codice ISTAT 091028  
 Codice Catastale D947  
 C.a.p. 08020 Prefisso Tel. 0784



info@comune.gavoi.nu.it  
 protocollo@pec.comune.gavoi.nu.it

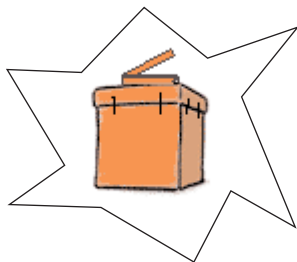
**Unione Comuni:** Barbagia  
**Distretto Socio Sanitario:** Nuoro  
**PLUS:** Distretto Socio-Sanitario Nuoro



COMUNE

Via Mannu  
 Tel. 0784 - 53389  
 Fax 0784 - 53263

	Giunta	Maggioranza	Minoranza
<div style="text-align: center;"> <p><b>Le liste dei candidati</b></p> <p>CAMBIAMENTO NELLA CONTINUITA'            (1072 - 53,71% - 11 Seggi)            Candidato Sindaco: PORCU GIOVANNI</p> <p>UN COMUNE PER TUTTI            (924 - 46,29% - 5 Seggi)            Candidato Sindaco: LAI ROSANNA</p> </div>	<p><b>SINDACO</b> Porcu Giovanni</p> <p><b>ASSESSORI</b>            Bosu Salvatore            Cuccui Mariangela            Mastio Elena            Mulas Marcella (V.S.)            Sedda Gianfranco (Est.)</p> <p><b>SEGRETARIO</b> Dott. Salvatore Sirca</p>	<p>Bosu Salvatore            Buttu Ilaria            Costeri Dario            Cuccui Mariangela            Lai Bruno            Lavra Giovanni            Mastio Elena            Mulas Marcella            Piras Fabio            Soru Pietro</p>	<p>Crisponi Gian Michele            Giuso ANGela            Lai Rosanna            Maoddi Maria Francesca            Satta Giovannino</p>



	LISTE	Voti	%		LISTE	Voti	%
<div style="border: 1px solid black; border-radius: 50%; padding: 5px; background-color: yellow;"> <b>ELEZIONI REGIONALI</b> 2009           </div>	<b>SORU PRESIDENTE</b>	<b>10.52</b>	<b>57.51</b>		PDL	403	23.719
	Rosso Mori	20	1.15		MPA	2	0.117
	Partito Democratico	317	18.30		<b>Tot. coalizione</b>	<b>405</b>	<b>23.837</b>
	Comunisti Italiani	11	0.63		PD	713	41.965
	Rifondaz. Comunista	55	3.17		IDV	101	5.944
	La Sinistra	2	0.11		<b>Tot. coalizione</b>	<b>814</b>	<b>47.910</b>
	Italia dei Valori	576	33.25		UDC	68	4.002
	<b>Tot. coalizione</b>	<b>981</b>	<b>56.64</b>		SINISTRA ARCOB.	142	8.357
	<b>SALE PRESIDENTE</b>	<b>44</b>	<b>2.40</b>		PARTITO SOCIAL.	95	5.591
	IRS Indipendentzia	29	1.67		PS D'AZ	37	2.177
<b>Tot. coalizione</b>	<b>29</b>	<b>1.67</b>		DES. FIA.TRIC.	91	5.356	
<b>BALIA PRESIDENTE</b>	<b>49</b>	<b>2.68</b>		SARD. NATZ.	10	0.588	
Partito Socialista	55	3.17		PART. COMUN. LAV.	9	0.529	
<b>Tot. coalizione</b>	<b>55</b>	<b>3.17</b>		SINISTRA CRITICA	16	0.941	
<b>CAPPELLACCI PRESIDENTE</b>	<b>680</b>	<b>37.17</b>		LISTA GRILLI PARL.	2	0.117	
Sardegna Unita UDS	13	0.75		PARTITO LIB. ITAL.	1	0.058	
Psd'Az 4 Mori	53	3.06		ABORTO?NO GRAZIE	5	0.294	
Popolo della Libertà	543	31.35		FORZA NUOVA	1	0.058	
UDC	34	1.96		L.BENE COMUNE	2	0.117	
Riformatori Sardi	21	1.21		UN. DEM. CONSUM.	1	0.058	
<b>Tot. coalizione</b>	<b>664</b>	<b>38.33</b>					
<b>SOLLAI PRESIDENTE</b>	<b>4</b>	<b>0.21</b>					
Unidade Independent.	3	0.17					
<b>Tot. coalizione</b>	<b>3</b>	<b>0.17</b>					
<div style="border: 1px solid black; border-radius: 50%; padding: 5px; background-color: yellow;"> <b>ELEZIONI POLITICHE CAMERA</b> 2008           </div>							



# IRGOLI

Prov. NU - Sup. Kmq. 75,35 - Abitanti 2.334  
m. 26 s. l. m. - Distanza da Nuoro Km. 41.700

Codice ISTAT 091033

Codice Catastale E325

C.a.p. 08020 Prefisso Tel. 0784

**Unione Comuni:** Valle del Cedrino


**Distretto Socio Sanitario:** Siniscola

**PLUS:** Distretto Socio-Sanitario Siniscola



amministrativa@comune.irgoli.nu.it

sindaco@comune.irgoli.nu.it



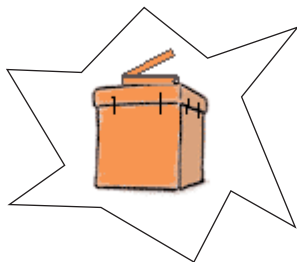
COMUNE

Via Roma, 2

Tel. 0784 - 97401

Fax 0784 - 97188

Elezioni			
	Giunta	Maggioranza	Minoranza
<p><b>ELEZIONI COMUNALI</b> 15 - 16.06.2008</p> <p><b>Le liste dei candidati</b></p> <p>INSIEME PER IRGOLI (1065 - 65,2% - 8 Seggi) Candidato Sindaco: PORCU GIOVANNI</p> <p>LAVORO E SOLIDARIETA' (569 - 34,8% - 4 Seggi) Candidato Sindaco: OBINU GIOVANNA</p>	<p><b>SINDACO</b> Porcu Giovanni</p> <p><b>ASSESSORI</b> Delussu Sandro (V.S.) Flore Salvatore Forense Fabrizio Murru Daniela</p> <p><b>SEGRETARIO</b> Dott. Antonio Sele</p>	<p>Carbone Giovanni Congiu Francesco Delussu Sandro Flore Salvatore Forense Fabrizio Murru Daniela Porcu Fiorella Puggioni Barbara</p>	<p>Battacone Francesco Michele Flore Emilio Obinu Giovanna Serra Giovanni Francesco</p>



	LISTE	Voti	%		LISTE	Voti	%
<p><b>ELEZIONI REGIONALI</b> 2009</p>	<b>SORU PRESIDENTE</b>	<b>449</b>	<b>31.64</b>	<p><b>ELEZIONI POLITICHE CAMERA</b> 2008</p>	PDL	522	41.995
	Rosso Mori	30	2.33		MPA	2	0.160
	Partito Democratico	182	14.17		<b>Tot. coalizione</b>	<b>524</b>	<b>42.156</b>
	Comunisti Italiani	13	1.01		PD	450	36.202
	Rifondaz. Comunista	37	2.88		IDV	40	3.218
	La Sinistra	5	0.38		<b>Tot. coalizione</b>	<b>490</b>	<b>39.420</b>
	Italia dei Valori	32	2.49		UDC	62	4.987
	<b>Tot. coalizione</b>	<b>299</b>	<b>23.28</b>		SINISTRA ARCOB.	52	4.183
	<b>SALE PRESIDENTE</b>	<b>20</b>	<b>1.41</b>		PARTITO SOCIAL.	17	1.367
	IRS Indipendentzia	5	0.38		PS D'AZ	42	3.378
<b>Tot. coalizione</b>	<b>5</b>	<b>0.39</b>	DES. FIA.TRIC.	20	1.609		
<b>BALIA PRESIDENTE</b>	<b>20</b>	<b>1.41</b>	SARD. NATZ.	10	0.804		
Partito Socialista	20	1.55	PART. COMUN. LAV.	8	0.643		
<b>Tot. coalizione</b>	<b>20</b>	<b>1.55</b>	SINISTRA CRITICA	3	0.241		
<b>CAPPELLACCI PRESIDENTE</b>	<b>922</b>	<b>64.97</b>	LISTA GRILLI PARL.	3	0.241		
Sardegna Unita UDS	238	18.53	PARTITO LIB. ITAL.	3	0.241		
Psd'Az 4 Mori	210	16.35	ABORTO?NO GRAZIE	--	--		
Popolo della Libertà	369	28.73	FORZA NUOVA	3	0.241		
UDC	40	3.11	L.BENE COMUNE	6	0.482		
Riformatori Sardi	100	7.78	UN. DEM. CONSUM.	--	--		
<b>Tot. coalizione</b>	<b>957</b>	<b>74.53</b>					
<b>SOLLAI PRESIDENTE</b>	<b>8</b>	<b>0.56</b>					
Unidade Independent.	3	0.23					
<b>Tot. coalizione</b>	<b>3</b>	<b>0.23</b>					



# LEI

Prov. NU - Sup. Kmq. 19,01 - Abitanti 576  
m. 457 s. l. m. - Distanza da Nuoro Km. 43.400

Codice ISTAT 091038

Codice Catastale E517

C.a.p. 08010 Prefisso Tel. 0785


**Unione Comuni:** Del Marghine

**Distretto Socio Sanitario:** Macomer

**PLUS:** Distretto Socio-Sanitario Macomer



comune.lei@tiscali.it



COMUNE

Piazza Kennedy, 1

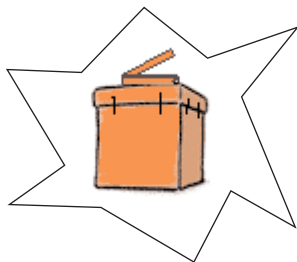
Tel. 0785 - 40776- 40805 (Centr.)

Fax 0785 - 40703

Elezioni			
	Giunta	Maggioranza	Minoranza
<p><b>ELEZIONI COMUNALI</b> 30 - 31.05.2010</p> <p><b>Le liste dei candidati</b></p> <p>INSIEME PER LEI (308 - 100,00% - 12 Seggi) Candidato Sindaco: CHIRRA MARCELLA</p>	<p><b>SINDACO</b> Chirra Marcella</p>	<p>Cadau Luigi Corrias Marco Cossu Antonangelo Demurtas Maria Antonietta Dessi Marco Fadda Armando Salvatore Nieddu Giovanni Pintore Giuseppa Pireddu Vittorio Fedele Roccu Maria</p>	
	<p><b>ASSESSORI</b> Cadau Luigi (V.S.) Demurtas Maria Antonietta Fadda Armando Salvatore</p>		
	<p><b>SEGRETARIO</b> Dott. Antonio Maria Falchi</p>		

	LISTE	Voti	%
<p><b>ELEZIONI REGIONALI</b> 2009</p>	<b>SORU PRESIDENTE</b>	<b>177</b>	<b>51.45</b>
	Rosso Mori	19	6.27
	Partito Democratico	105	34.65
	Comunisti Italiani	0	0.00
	Rifondaz. Comunista	5	1.65
	La Sinistra	1	0.33
	Italia dei Valori	22	7.26
	<b>Tot. coalizione</b>	<b>152</b>	<b>50.16</b>
	<b>SALE PRESIDENTE</b>	<b>9</b>	<b>2.61</b>
	IRS Indipendentzia	3	0.99
	<b>Tot. coalizione</b>	<b>3</b>	<b>0.99</b>
	<b>BALIA PRESIDENTE</b>	<b>4</b>	<b>1.16</b>
Partito Socialista	3	0.99	
<b>Tot. coalizione</b>	<b>3</b>	<b>0.99</b>	
<p><b>CAPPELLACCI PRESIDENTE</b></p>	<b>153</b>	<b>44.47</b>	
	Sardegna Unita UDS	3	0.99
	Psd'Az 4 Mori	14	4.62
	Popolo della Libertà	60	19.80
	UDC	36	11.88
	Riformatori Sardi	31	10.23
	<b>Tot. coalizione</b>	<b>144</b>	<b>47.52</b>
	<b>SOLLAI PRESIDENTE</b>	<b>1</b>	<b>0.29</b>
	Unidade Independent.	1	0.33
	<b>Tot. coalizione</b>	<b>1</b>	<b>0.33</b>

	LISTE	Voti	%
<p><b>ELEZIONI POLITICHE CAMERA</b> 2008</p>	PDL	57	19.520
	MPA	2	0.684
	<b>Tot. coalizione</b>	<b>59</b>	<b>20.205</b>
	PD	157	53.767
	IDV	23	7.876
	<b>Tot. coalizione</b>	<b>180</b>	<b>61.643</b>
	UDC	18	6.164
	SINISTRA ARCOB.	11	3.767
	PARTITO SOCIAL.	--	--
	PS D'AZ	10	3.424
	DES. FIA.TRIC.	6	2.054
	SARD. NATZ.	5	1.712
PART. COMUN. LAV.	--	--	
SINISTRA CRITICA	--	--	
LISTA GRILLI PARL.	--	--	
PARTITO LIB. ITAL.	--	--	
ABORTO?NO GRAZIE	2	0.684	
FORZA NUOVA	1	0.342	
L.BENE COMUNE	--	--	
UN. DEM. CONSUM.	--	--	





# LOCULI

Prov. NU - Sup. Kmq. 37,887 - Abitanti 520  
m. 26 s. l. m. - Distanza da Nuoro Km. 34.200

Codice ISTAT 091040

Codice Catastale E646

C.a.p. 08020 Prefisso Tel. 0784


**Unione Comuni:** Valle del Cedrino

**Distretto Socio Sanitario:** Siniscola

**PLUS:** Distretto Socio-Sanitario Siniscola



comuneloculi@tiscali.it



COMUNE

Via Cairoli, 14

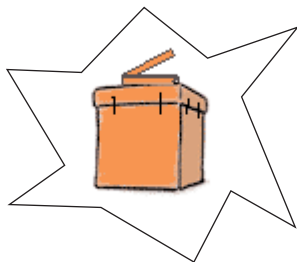
Tel. 0784 - 97452

Fax 0784 - 978200

Elezioni			
	Giunta	Maggioranza	Minoranza
<p><b>ELEZIONI COMUNALI</b> 28 - 29.5.2006</p> <p><b>Le liste dei candidati</b></p> <p>RINNOVAMENTO PER LOCULI (206 - 51,2% - 8 Seggi) candidato Sindaco: SECCI VINCENZO</p> <p>CRESCITA TRADIZIONE E CONTINUITA' (196 - 48,8% - 4 Seggi) Candidato Sindaco: FOIS SALVATORE</p>	<p><b>SINDACO</b> Secci Vincenzo</p> <p><b>ASSESSORI</b> Chessa Antonio Puggioni Graziano Puggioni Sandro Sini Santina (V.S.)</p> <p><b>SEGRETARIO</b> Dott.ssa Tonina Mattu</p>	<p>Chessa Antonio Fois Giuseppe Lai Gianluca Mereu Paolina Pira Giovanni Maria Puggioni Graziano Puggioni Sandro Sini Santina</p>	<p>Fois Salvatore Chessa Gianluca Podda Gaetano Rozzo Giovanni Maria</p>

ELEZIONI REGIONALI 2009	LISTE	Voti	%
	<b>SORU PRESIDENTE</b>		<b>104</b>
	Rosso Mori	3	1.01
	Partito Democratico	57	19.19
	Comunisti Italiani	3	1.01
	Rifondaz. Comunista	2	0.67
	La Sinistra	0	0.00
	Italia dei Valori	5	1.68
	<b>Tot. coalizione</b>	<b>70</b>	<b>23.57</b>
	<b>SALE PRESIDENTE</b>	<b>0</b>	<b>0.00</b>
	IRS Indipendentzia	0	0.00
	<b>Tot. coalizione</b>	<b>0</b>	<b>0.00</b>
	<b>BALIA PRESIDENTE</b>	<b>4</b>	<b>1.24</b>
	Partito Socialista	8	2.69
	<b>Tot. coalizione</b>	<b>8</b>	<b>2.69</b>
	<b>CAPPELLACCI PRESIDENTE</b>	<b>211</b>	<b>65.73</b>
	Sardegna Unita UDS	55	18.51
	Psd'Az 4 Mori	22	7.40
	Popolo della Libertà	121	40.74
	UDC	2	0.67
	Riformatori Sardi	17	5.72
	<b>Tot. coalizione</b>	<b>217</b>	<b>73.06</b>
	<b>SOLLAI PRESIDENTE</b>	<b>2</b>	<b>0.62</b>
	Unidade Independent.	2	0.67
	<b>Tot. coalizione</b>	<b>2</b>	<b>0.67</b>

ELEZIONI POLITICHE CAMERA 2008	LISTE	Voti	%
		PDL	114
	MPA	1	0.364
	<b>Tot. coalizione</b>	<b>115</b>	<b>41.970</b>
	PD	86	31.386
	IDV	9	3.284
	<b>Tot. coalizione</b>	<b>95</b>	<b>34.671</b>
	UDC	13	4.744
	SINISTRA ARCOB.	5	1.824
	PARTITO SOCIAL.	33	12.043
	PS D'AZ	6	2.189
	DES. FIA.TRIC.	1	0.364
	SARD. NATZ.	1	0.364
	PART. COMUN. LAV.	2	0.729
	SINISTRA CRITICA	1	0.364
	LISTA GRILLI PARL.	1	0.364
	PARTITO LIB. ITAL.	--	--
	ABORTO?NO GRAZIE	--	--
	FORZA NUOVA	--	--
	L.BENE COMUNE	1	0.364
	UN. DEM. CONSUM.	--	--





# LODE'

Prov. NU - Sup. Kmq. 120,75 - Abitanti 2.010  
m. 345 s. l. m. - Distanza da Nuoro Km. 70.200

Codice ISTAT 091041

Codice Catastale E647

C.a.p. 08020 Prefisso Tel. 0784

**Unione Comuni:** Del Montalbo


**Distretto Socio Sanitario:** Siniscola

**PLUS:** Distretto Socio-Sanitario Siniscola



spanu.sindaco@tiscali.it

agosanna@tiscali.it



COMUNE

Corso Villanova, 8

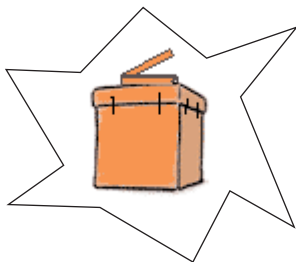
Tel. 0784 - 898016 - 898018

Fax 0784 - 899627

Elezioni			
	Giunta	Maggioranza	Minoranza
<p><b>ELEZIONI COMUNALI</b> 28 - 29.5.2006</p> <p><b>Le liste dei candidati</b></p> <p>UNIONE PER LODE' (1087 - 89,0% - 8 Seggi) Candidato Sindaco: SPANU GRAZIANO</p> <p>LODE' UNITA' E LAVORO (135 - 11,0% - 4 Seggi) Candidato Sindaco: PUSCEDDU SEBASTIANO</p>	<p><b>SINDACO</b> Spanu Graziano</p> <p><b>ASSESSORI</b> Addis Mario Mariane Giannetto Ruiu Gino Franco (V.S.)</p> <p><b>SEGRETARIO</b> Dott.ssa Assunta Cipolla</p>	<p>Addis Mario Deffenu Luigi Farris Marco Mariane Giannetto Nanu Tonino Ruiu Gino Franco Sanna Luigi Sulas Giovanna</p>	<p>Curreli Ruggero Farris Sebastiano Piras Riccardo Mario Pusceddu Sebastiano</p>

ELEZIONI REGIONALI 2009	LISTE	Voti	%
	<b>SORU PRESIDENTE</b>	498	51.23
Rosso Mori	17	2.04	
Partito Democratico	355	42.61	
Comunisti Italiani	13	1.56	
Rifondaz. Comunista	15	1.80	
La Sinistra	3	0.36	
Italia dei Valori	20	2.40	
<b>Tot. coalizione</b>	<b>423</b>	<b>50.78</b>	
<b>SALE PRESIDENTE</b>	5	0.51	
IRS Indipendentzia	4	0.48	
<b>Tot. coalizione</b>	<b>4</b>	<b>0.48</b>	
<b>BALIA PRESIDENTE</b>	25	2.57	
Partito Socialista	23	2.76	
<b>Tot. coalizione</b>	<b>23</b>	<b>2.76</b>	
<b>CAPPELLACCI PRESIDENTE</b>	436	44.85	
Sardegna Unita UDS	40	4.80	
Psd'Az 4 Mori	53	6.36	
Popolo della Libertà	212	25.45	
UDC	27	3.24	
Riformatori Sardi	47	5.64	
<b>Tot. coalizione</b>	<b>379</b>	<b>45.49</b>	
<b>SOLLAI PRESIDENTE</b>	8	0.82	
Unidade Independent.	4	0.48	
<b>Tot. coalizione</b>	<b>4</b>	<b>0.48</b>	

ELEZIONI POLITICHE CAMERA 2008	LISTE	Voti	%
	PDL	327	33.921
MPA	9	0.933	
<b>Tot. coalizione</b>	<b>336</b>	<b>34.854</b>	
PD	455	47.199	
IDV	45	4.668	
<b>Tot. coalizione</b>	<b>500</b>	<b>51.867</b>	
UDC	22	2.282	
SINISTRA ARCOB.	11	1.141	
PARTITO SOCIAL.	40	4.149	
PS D'AZ	8	0.829	
DES. FIA.TRIC.	18	1.867	
SARD. NATZ.	5	0.518	
PART. COMUN. LAV.	8	0.829	
SINISTRA CRITICA	3	0.311	
LISTA GRILLI PARL.	5	0.518	
PARTITO LIB. ITAL.	2	0.207	
ABORTO?NO GRAZIE	2	0.207	
FORZA NUOVA	2	0.207	
L.BENE COMUNE	2	0.207	
UN. DEM. CONSUM.	--	--	




# LODINE

Prov. NU - Sup. Kmq. 7,64 - Abitanti 381  
 m. 884 s. l. m. - Distanza da Nuoro Km. 31  
 Codice ISTAT 091104  
 Codice Catastale E649  
 C.a.p. 08020 Prefisso Tel. 0784



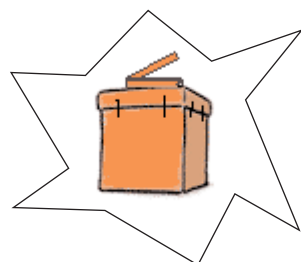
colodine@tiscali.it



COMUNE

Via Oristano, 9  
 Tel. 0784 - 53492  
 Fax 0784 - 53432

Elezioni			
	Giunta	Maggioranza	Minoranza
<p><b>ELEZIONI COMUNALI</b> 27 - 28.05.2007</p> <p><b>Le liste dei candidati</b></p> <p>PRO LODINE - HENE MERES (117 - 37,9% - 8 Seggi) Candidato Sindaco: BUSSU FRANCESCO</p> <p>DEMOCRATICI PER LODINE (102 - 33,0% - 2 Seggi) Candidato Sindaco: CRISPONI FRANCO</p> <p>SARDEGNA CON DUE SPIGHE (90 - 29,1% - 2 Seggi) Candidato Sindaco: CILLARA PAOLO</p>	<p><b>SINDACO</b> Bussu Francesco</p> <p><b>ASSESSORI</b> Crisponi Massimiliano (V.S.) Degoni Antonello Sanna Anna Rosa Sedda Salvatore Ignazio</p> <p><b>SEGRETARIO</b> Dott.ssa Maria Antonietta Pisanu</p>	<p>Cillara Maurizio Congiu Stefano Crisponi Mssimiliano Degoni Antonello Demelas Igor Mula Giuseppe Sanna Anna Rosa Sedda Salvatore Ignazio</p>	<p>Cillara Paolo Crisponi Franco Crisponi Gregorio Demelas Marco</p>



	LISTE	Voti	%		LISTE	Voti	%
<p><b>ELEZIONI REGIONALI</b> 2009</p>	<b>SORU PRESIDENTE</b>	193	80.75	<p><b>ELEZIONI POLITICHE CAMERA</b> 2008</p>	PDL	28	11.155
	Rosso Mori	0	0.00		MPA	--	--
	Partito Democratico	167	61.62		<b>Tot. coalizione</b>	<b>28</b>	<b>11.155</b>
	Comunisti Italiani	0	0.00		PD	177	70.517
	Rifondaz. Comunista	10	3.69		IDV	16	6.374
	La Sinistra	2	0.73		<b>Tot. coalizione</b>	<b>193</b>	<b>76.892</b>
	Italia dei Valori	28	10.33		UDC	5	1.992
	<b>Tot. coalizione</b>	<b>207</b>	<b>76.38</b>		SINISTRA ARCOB.	13	5.179
	<b>SALE PRESIDENTE</b>	15	6.27		PARTITO SOCIAL.	4	1.593
	IRS Indipendentzia	18	6.64		PS D'AZ	--	--
	<b>Tot. coalizione</b>	<b>18</b>	<b>6.64</b>		DES. FIA.TRIC.	2	0.796
	<b>BALIA PRESIDENTE</b>	9	3.76		SARD. NATZ.	3	1.195
	Partito Socialista	11	4.05		PART. COMUN. LAV.	1	0.398
	<b>Tot. coalizione</b>	<b>11</b>	<b>4.06</b>		SINISTRA CRITICA	--	--
<b>CAPPELLACCI PRESIDENTE</b>	22	9.20	LISTA GRILLI PARL.	1	0.398		
Sardegna Unita UDS	2	0.73	PARTITO LIB. ITAL.	--	--		
Psd'Az 4 Mori	6	2.21	ABORTO?NO GRAZIE	1	0.398		
Popolo della Libertà	21	7.74	FORZA NUOVA	--	--		
UDC	3	1.10	L.BENE COMUNE	--	--		
Riformatori Sardi	2	0.73	UN. DEM. CONSUM.	--	--		
<b>Tot. coalizione</b>	<b>34</b>	<b>12.54</b>					
<b>SOLLAI PRESIDENTE</b>	0	0.00					
Unidade Independent.	1	0.36					
<b>Tot. coalizione</b>	<b>1</b>	<b>0.37</b>					



# LULA

Prov. NU - Sup. Kmq. 148,79 - Abitanti 1.577  
m. 521 s. l. m. - Distanza da Nuoro Km. 32.700

Codice ISTAT 091043

Codice Catastale E736

C.a.p. 08020 Prefisso Tel. 0784


**Unione Comuni:** Del Montalbo

**Distretto Socio Sanitario:** Nuoro

**PLUS:** Distretto Socio-Sanitario Nuoro



comune.lula@tiscali.it  
sindaco@comune.lula.nu.it  
protocollo@pec.comune.lula.nu.it



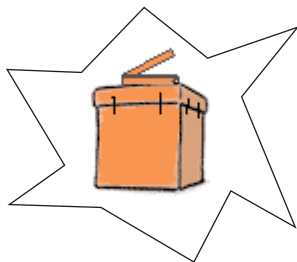
COMUNE

Via Dei Mille, 11

Tel. 0784 - 416623 - 416720


Fax 0784 - 416427

Elezioni			
	Giunta	Maggioranza	Minoranza
<p><b>ELEZIONI COMUNALI</b> 27 - 28.05.2007</p> <p><b>Le liste dei candidati</b></p> <p>ARVESCHITA PRO LUVULA (571 - 57,7% - 8 Seggi) Candidato Sindaco: PORCU GAVINO</p> <p>LULA PER LA DEMOCRAZIA (418 - 42,3% - 4) Candidato Sindaco: CALIA MADDALENA</p>	<p><b>SINDACO</b> Porcu Gavino</p> <p><b>ASSESSORI</b> Bandinu Peppina (V.S.) Calia Giovanni Salvatore Guiso Angela Massardo Sebastiana</p> <p><b>SEGRETARIO</b> Dott.ssa Assunta Cipolla</p>	<p>Bandinu Peppina Calia Giovanni Salvatore Calia Michele Guiso Angela Guiso Maria Tomasa Marras Giacinta Massardo Sebastiana Monni Giuliana</p>	<p>Calia Maddalena Porcu Gavino Ambrogio Nazario Porcu Pasquale Spanu Ignazio</p>



	LISTE	Voti	%		LISTE	Voti	%
<p><b>ELEZIONI REGIONALI</b> 2009</p>	<b>SORU PRESIDENTE</b>	<b>517</b>	<b>62.51</b>	<p><b>ELEZIONI POLITICHE CAMERA</b> 2008</p>	PDL	184	24.966
	Rosso Mori	25	3.53		MPA	1	0.135
	Partito Democratico	268	37.90		<b>Tot. coalizione</b>	<b>185</b>	<b>25.101</b>
	Comunisti Italiani	12	1.69		PD	332	45.047
	Rifondaz. Comunista	62	8.76		IDV	31	4.206
	La Sinistra	9	1.27		<b>Tot. coalizione</b>	<b>363</b>	<b>49.253</b>
	Italia dei Valori	28	3.96		UDC	23	3.120
	<b>Tot. coalizione</b>	<b>404</b>	<b>57.14</b>		SINISTRA ARCOB.	90	12.211
	<b>SALE PRESIDENTE</b>	<b>22</b>	<b>2.66</b>		PARTITO SOCIAL.	33	4.477
	IRS Indipendentzia	11	1.55		PS D'AZ	10	1.356
<b>BALIA PRESIDENTE</b>	<b>23</b>	<b>2.78</b>	DES. FIA.TRIC.	8	1.085		
Partito Socialista	41	5.79	SARD. NATZ.	13	1.763		
<b>Tot. coalizione</b>	<b>41</b>	<b>5.80</b>	PART. COMUN. LAV.	4	0.542		
<b>CAPPELLACCI PRESIDENTE</b>	<b>262</b>	<b>31.68</b>	SINISTRA CRITICA	2	0.271		
Sardegna Unita UDS	19	2.68	LISTA GRILLI PARL.	1	0.135		
Psd'Az 4 Mori	18	2.54	PARTITO LIB. ITAL.	2	0.271		
Popolo della Libertà	159	22.48	ABORTO?NO GRAZIE	--	--		
UDC	26	3.67	FORZA NUOVA	2	0.271		
Riformatori Sardi	27	3.81	L.BENE COMUNE	--	--		
<b>Tot. coalizione</b>	<b>249</b>	<b>35.22</b>	UN. DEM. CONSUM.	1	0.135		
<b>SOLLAI PRESIDENTE</b>	<b>3</b>	<b>0.36</b>					
Unidade Independent.	2	0.28					
<b>Tot. coalizione</b>	<b>2</b>	<b>0.28</b>					





# MACOMER

Prov. NU - Sup. Kmq. 122,60 - Abitanti 10.753  
m. 550 s. l. m. - Distanza da Nuoro Km. 57.100

Codice ISTAT 091044

Codice Catastale E788

C.a.p. 08015 Prefisso Tel. 0785

**Unione Comuni:** Del Marghine


**Distretto Socio Sanitario:** Macomer

**PLUS:** Distretto Socio-Sanitario Macomer



ufficiosindaco@pec.comune.macomer.nu.it

mgnsegreteria@pec.comune.macomer.nu.it



COMUNE

Corso Umberto

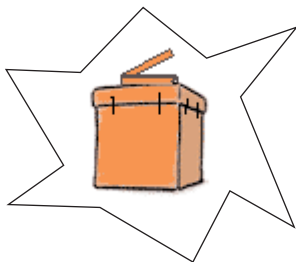
Tel. 0785 - 790800

Fax 0785 - 72834 - 72895

Elezioni			
	Giunta	Maggioranza	Minoranza
<p><b>ELEZIONI COMUNALI</b> 15 - 16.06.2008</p> <p><b>Le liste dei candidati</b></p> <p>MACOMER CAMBIA (4486 - 61,3% - 13 Seggi) Candidato Sindaco: UDA RICCARDO</p> <p>INSIEME PER MACOMER (2827 - 38,7% - 7 Seggi) Candidato Sindaco: MURA MARCO</p>	<p><b>SINDACO</b> Uda Riccardo</p> <p><b>ASSESSORI</b> Barria Salvatore Biccai Giovanni Antonio (V.S.) Coco Alfio Alfredo Luigi Lai Giovanni Luciani Luciano Masia Sergio</p> <p><b>SEGRETARIO</b> Dott.ssa Filomena Zamboli</p>	<p>Barria Salvatore Biccai Giovanni Antonio Caboni Michele Castori Federico Casula Antonio Coco Alfio Alfredo Luigi Guiso Gavino Iocca Giorgio Lai Giovanni Luciani Luciano Masia Sergio Muzzu Maurizio Succu Antonio Onorato</p>	<p>Aresu Marco Demontis Giovanni Mura Marco Pirisi Luciano Matteo Rubattu Andrea Sedda Angela Costanza Zaccheddu Paola Maria</p>

ELEZIONI REGIONALI 2009	LISTE	Voti	%
	<b>SORU PRESIDENTE</b>	<b>2875</b>	<b>43.44</b>
	Rosso Mori	49	0.86
	Partito Democratico	1636	28.96
	Comunisti Italiani	47	0.83
	Rifondaz. Comunista	169	2.99
	La Sinistra	22	0.38
	Italia dei Valori	175	3.09
	<b>Tot. coalizione</b>	<b>2098</b>	<b>37.14</b>
	<b>SALE PRESIDENTE</b>	<b>337</b>	<b>5.09</b>
	IRS Indipendentzia	250	4.42
	<b>Tot. coalizione</b>	<b>250</b>	<b>4.42</b>
	<b>BALIA PRESIDENTE</b>	<b>109</b>	<b>1.64</b>
	Partito Socialista	136	2.40
	<b>Tot. coalizione</b>	<b>136</b>	<b>2.40</b>
	<b>CAPPELLACCI PRESIDENTE</b>	<b>3270</b>	<b>49.41</b>
	Sardegna Unita UDS	53	0.93
	Psd'Az 4 Mori	1968	34.83
	Popolo della Libertà	680	12.03
	UDC	370	6.54
	Riformatori Sardi	67	1.18
	<b>Tot. coalizione</b>	<b>3138</b>	<b>5.55</b>
	<b>SOLLAI PRESIDENTE</b>	<b>27</b>	<b>0.40</b>
	Unidade Independent.	27	0.47
	<b>Tot. coalizione</b>	<b>27</b>	<b>0.47</b>

ELEZIONI POLITICHE CAMERA 2008	LISTE	Voti	%
		PDL	2632
	MPA	16	0.242
	<b>Tot. coalizione</b>	<b>2648</b>	<b>40.206</b>
	PD	2176	33.039
	IDV	246	3.735
	<b>Tot. coalizione</b>	<b>2422</b>	<b>36.774</b>
	UDC	359	5.450
	SINISTRA ARCOB.	273	4.145
	PARTITO SOCIAL.	45	0.683
	PS D'AZ	569	8.639
	DES. FIA.TRIC.	87	1.320
	SARD. NATZ.	57	0.865
	PART. COMUN. LAV.	21	0.318
	SINISTRA CRITICA	24	0.364
	LISTA GRILLI PARL.	17	0.258
	PARTITO LIB. ITAL.	13	0.197
	ABORTO?NO GRAZIE	14	0.212
	FORZA NUOVA	16	0.242
	L.BENE COMUNE	9	0.136
	UN. DEM. CONSUM.	12	0.182





# MAMOIADA

Prov. NU - Sup. Kmq. 48,93 - Abitanti 2.582  
 m. 650 s. l. m. - Distanza da Nuoro Km. 17.600  
 Codice ISTAT 091046

Codice Catastale E874  
 C.a.p. 08024 Prefisso Tel. 0784

**Com. Montana:** Nuorese-Gennargentu-Supramonte-Barbagia


**Distretto Socio Sanitario:** Nuoro

**PLUS:** Distretto Socio-Sanitario Nuoro



municipiomamojada@tin.it

comunedimamojada@tiscali.it



COMUNE

Corso Vittorio Emanuele III, 50

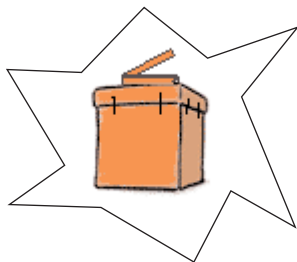
Tel. 0784 - 56023

Fax 0784 - 56700

Elezioni			
	Giunta	Maggioranza	Minoranza
<p><b>ELEZIONI COMUNALI</b> 30 - 31.05.2010</p> <p><b>Le liste dei candidati</b></p> <p>PER MAMOIADA (860 - 54,40% - 8 Seggi) Candidato Sindaco: DEIANA GRAZIANO</p> <p>DIALOGARE PER COSTRUIRE (718 - 45,51% - 4 Seggi) Candidato Sindaco: BARONE LUCIANO</p>	<p><b>SINDACO</b> Deiana Graziano</p> <p><b>ASSESSORI</b> Goloso Francesco (V.S.) Gungui Ilaria Melis Agostino Mulargiu Emilio</p> <p><b>SEGRETARIO</b> Dott. Mario Mattu</p>	<p>Gaia Salvatore Goloso Francesco Gungui Gian Luca Gungui Ilaria Melis Agostino Mulargiu Emilio Paffi Peppino Soddu Vera</p>	<p>Barone Luciano Crisponi Maria Luisa Deiana Giovanni Meloni Giuseppe</p>

	LISTE	Voti	%
<p><b>ELEZIONI REGIONALI</b> 2009</p>	<b>SORU PRESIDENTE</b>	<b>821</b>	<b>52.09</b>
	Rosso Mori	23	1.87
	Partito Democratico	423	34.53
	Comunisti Italiani	19	1.55
	Rifondaz. Comunista	24	1.95
	La Sinistra	27	2.20
	Italia dei Valori	28	2.28
	<b>Tot. coalizione</b>	<b>544</b>	<b>44.40</b>
	<b>SALE PRESIDENTE</b>	<b>26</b>	<b>1.65</b>
	IRS Indipendentzia	16	1.30
	<b>Tot. coalizione</b>	<b>16</b>	<b>1.30</b>
	<b>BALIA PRESIDENTE</b>	<b>312</b>	<b>19.79</b>
Partito Socialista	254	20.73	
<b>Tot. coalizione</b>	<b>254</b>	<b>20.73</b>	
<b>CAPPELLACCI PRESIDENTE</b>	<b>399</b>	<b>25.31</b>	
Sardegna Unita UDS	17	1.38	
Psd'Az 4 Mori	37	3.02	
Popolo della Libertà	220	17.95	
UDC	56	4.57	
Riformatori Sardi	71	5.79	
<b>Tot. coalizione</b>	<b>401</b>	<b>32.73</b>	
<b>SOLLAI PRESIDENTE</b>	<b>18</b>	<b>1.14</b>	
Unidade Independent.	10	0.81	
<b>Tot. coalizione</b>	<b>10</b>	<b>0.81</b>	

	LISTE	Voti	%
<p><b>ELEZIONI POLITICHE CAMERA</b> 2008</p>	PDL	313	19.860
	MPA	9	0.571
	<b>Tot. coalizione</b>	<b>322</b>	<b>20.431</b>
	PD	665	42.195
	IDV	36	2.284
	<b>Tot. coalizione</b>	<b>701</b>	<b>44.479</b>
	UDC	108	6.852
	SINISTRA ARCOB.	51	3.236
	PARTITO SOCIAL.	290	18.401
	PS D'AZ	12	0.761
	DES. FIA.TRIC.	36	2.284
	SARD. NATZ.	24	1.522
PART. COMUN. LAV.	7	0.444	
SINISTRA CRITICA	10	0.634	
LISTA GRILLI PARL.	5	0.317	
PARTITO LIB. ITAL.	1	0.063	
ABORTO?NO GRAZIE	4	0.253	
FORZA NUOVA	3	0.190	
L.BENE COMUNE	--	--	
UN. DEM. CONSUM.	2	0.126	






# MEANA SARDO

Prov. NU - Sup. Kmq. 74,12 - Abitanti 1.955  
 m. 600 s. l. m. - Distanza da Nuoro Km. 85.200  
 Codice ISTAT 091047  
 Codice Catastale F073  
 C.a.p. 08030 Prefisso Tel. 0784



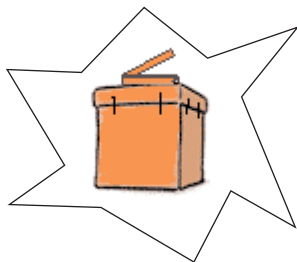
**Comunità Montana:** Gennargentu - Mandrolisai  
**Distretto Socio Sanitario:** Sorgono  
**PLUS:** Distretto Socio-Sanitario Sorgono



**COMUNE**

Piazza IV Novembre  
 Tel. 0784 - 64362  
 Fax 0784 - 64203

Elezioni			
	Giunta	Maggioranza	Minoranza
<p><b>ELEZIONI COMUNALI</b> 15 - 16.06.2008</p> <p><b>Le liste dei candidati</b></p> <p><b>NURAGHE E CIELO AZZURRO</b> (803 - 56,2% - 8 Seggi) Candidato Sindaco: NOCCO ANGELO</p> <p><b>SARDEGNA CON DUE SPIGHE</b> (511 - 35,7% - 4 Seggi) Candidato Sindaco: SANNA SEBASTIANA ANNA</p> <p><b>MEANA DEL FUTURO</b> (116 - 8,1% - 0 Seggi) Candidato Sindaco: URRU GIUSEPPE</p>	<p><b>SINDACO</b> Nocco Angelo</p> <p><b>ASSESSORI</b> Catzula Giuseppe Ignazio (Est.) Contini Bartolomeo (V.S.) Carboni Antonio Ignazio (Est.) Demuru Marco</p> <p><b>SEGRETARIO</b> Dott.ssa Piera Pisano</p>	<p>Catzula Massimo Contini Bartolomeo Demuru Gianfranco Demuru Marco Lecca Emanuele Soddu Francesco Vacca Fabrizio Sergio Zedda Fernando</p>	<p>Cogoni Giovanni Demuru Pietro Paolo Macis Milena Sanna Sebastiana Anna</p>



	LISTE	Voti	%		LISTE	Voti	%
<p><b>ELEZIONI REGIONALI</b> 2009</p>	<b>SORU PRESIDENTE</b>	<b>647</b>	<b>47.82</b>	<p><b>ELEZIONI POLITICHE CAMERA</b> 2008</p>	PDL	472	36.817
	Rosso Mori	7	0.56		MPA	11	0.858
	Partito Democratico	277	22.39		<b>Tot. coalizione</b>	<b>483</b>	<b>37.675</b>
	Comunisti Italiani	16	1.29		PD	468	36.505
	Rifondaz. Comunista	34	2.74		IDV	23	1.794
	La Sinistra	1	0.08		<b>Tot. coalizione</b>	<b>491</b>	<b>38.299</b>
	Italia dei Valori	31	2.50		UDC	98	7.644
	<b>Tot. coalizione</b>	<b>366</b>	<b>29.58</b>		SINISTRA ARCOB.	60	4.680
	<b>SALE PRESIDENTE</b>	<b>27</b>	<b>1.99</b>		PARTITO SOCIAL.	66	5.148
	IRS Indipendentzia	21	1.69		PS D'AZ	34	2,652
	<b>Tot. coalizione</b>	<b>21</b>	<b>1.69</b>		DES. FIA.TRIC.	19	1.482
	<b>BALIA PRESIDENTE</b>	<b>25</b>	<b>1.84</b>		SARD. NATZ.	4	0.312
Partito Socialista	16	1.29	PART. COMUN. LAV.	6	0.468		
<b>Tot. coalizione</b>	<b>16</b>	<b>1.29</b>	SINISTRA CRITICA	3	0.234		
<b>CAPPELLACCI PRESIDENTE</b>	<b>652</b>	<b>48.19</b>	LISTA GRILLI PARL.	5	0.390		
Sardegna Unita UDS	2	0.16	PARTITO LIB. ITAL.	3	0.234		
Psd'Az 4 Mori	18	1.45	ABORTO?NO GRAZIE	2	0.156		
Popolo della Libertà	91	7.35	FORZA NUOVA	1	0.078		
UDC	717	57.96	L.BENE COMUNE	3	0.234		
Riformatori Sardi	5	0.40	UN.DEM. CONSUM.	4	0.312		
<b>Tot. coalizione</b>	<b>833</b>	<b>67.34</b>					
<b>SOLLAI PRESIDENTE</b>	<b>2</b>	<b>0.14</b>					
Unidade Independent.	1	0.08					
<b>Tot. coalizione</b>	<b>1</b>	<b>0.08</b>					



# NORAGUGUME

Prov. NU - Sup. Kmq. 26,61 - Abitanti 353  
m. 310 s. l. m. - Distanza da Nuoro Km. 47.800

Codice ISTAT 091050

Codice Catastale F933

C.a.p. 08010 Prefisso Tel. 0785


**Unione Comuni:** Del Marghine

**Distretto Socio Sanitario:** Macomer

**PLUS:** Distretto Socio-Sanitario Macomer



comune.noragugume@marghine-planargia.it  
noragugume@tiscali.it



COMUNE

Piazza IV Novembre, 1

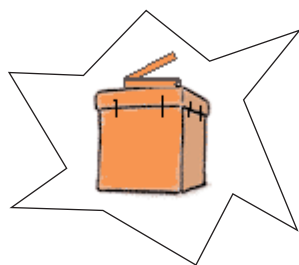
Tel. 0785 - 44743

Fax 0785 - 44799

Elezioni			
	Giunta	Maggioranza	Minoranza
<p><b>ELEZIONI COMUNALI</b> 30 - 31.05.2010</p> <p><b>Le liste dei candidati</b></p> <p>INSIEME PER NORAGUGUME (192 - 100,00% - 12 Seggi) Candidato Sindaco: CORDA MICHELE</p>	<p><b>SINDACO</b> Corda Michele</p>	<p>Carta Antonio Pietro Carta Pasqualino Corda Valeria Demuru Elisabetta Demuru Enrico Lai Antonio Francesco Nieddu Luigi Nieddu Mario Pinna Dino Pirosu Angelo Francesco Pisanu Giovanni Costantino Zaru Rita</p>	
	<p><b>ASSESSORI</b> Nieddu Mario (V.S.) Pirosu Angelo</p>		
	<p><b>SEGRETARIO</b> Dott. Gianfranco Falchi</p>		

	LISTE	Voti	%
<p><b>ELEZIONI REGIONALI</b> 2009</p>	<b>SORU PRESIDENTE</b>	<b>84</b>	<b>59.57</b>
	Rosso Mori	3	2.12
	Partito Democratico	56	39.71
	Comunisti Italiani	1	0.70
	Rifondaz. Comunista	5	3.54
	La Sinistra	1	0.70
	Italia dei Valori	7	4.96
	<b>Tot. coalizione</b>	<b>73</b>	<b>51.77</b>
	<b>SALE PRESIDENTE</b>	<b>1</b>	<b>0.71</b>
	IRS Indipendentzia	2	1.41
	<b>Tot. coalizione</b>	<b>2</b>	<b>1.41</b>
	<b>BALIA PRESIDENTE</b>	<b>1</b>	<b>0.71</b>
Partito Socialista	0	0.00	
<b>Tot. coalizione</b>	<b>0</b>	<b>0.00</b>	
<p><b>CAPPELLACCI PRESIDENTE</b></p>	<b>55</b>	<b>39.00</b>	
	Sardegna Unita UDS	6	4.25
	Psd'Az 4 Mori	5	3.54
	Popolo della Libertà	25	17.73
	UDC	6	4.25
	Riformatori Sardi	24	17.02
	<b>Tot. coalizione</b>	<b>66</b>	<b>46.80</b>
	<b>SOLLAI PRESIDENTE</b>	<b>0</b>	<b>0.00</b>
Unidade Independent.	0	0.00	
<b>Tot. coalizione</b>	<b>0</b>	<b>0.00</b>	

	LISTE	Voti	%
<p><b>ELEZIONI POLITICHE CAMERA</b> 2008</p>	PDL	41	26.114
	MPA	3	1.910
	<b>Tot. coalizione</b>	<b>44</b>	<b>28.025</b>
	PD	85	54.140
	IDV	3	1.910
	<b>Tot. coalizione</b>	<b>88</b>	<b>56.050</b>
	UDC	6	3.821
	SINISTRA ARCOB.	3	1.910
	PARTITO SOCIAL.	3	1.910
	PS D'AZ	4	2.547
	DES. FIA.TRIC.	1	0.636
	SARD. NATZ.	3	1.910
PART. COMUN. LAV.	1	0.636	
SINISTRA CRITICA	1	0.636	
LISTA GRILLI PARL.	--	--	
PARTITO LIB. ITAL.	3	1.910	
ABORTO?NO GRAZIE	--	--	
FORZA NUOVA	--	--	
L.BENE COMUNE	--	--	
UN. DEM. CONSUM.	--	--	





# NUORO

Prov. NU - Sup. Kmq. 192,19 - Abitanti 36.443  
m. 550 s. l. m.

Codice ISTAT 091051

Codice Catastale F979

C.a.p. 08100 Prefisso Tel. 0784

**Distretto Socio Sanitario:** Nuoro

**PLUS:** Distretto Socio-Sanitario Nuoro



posta@comune.nuoro.it



COMUNE

Via Dante, 44

Tel. 0784 - 216700 - 216742 (Segr.) - 216729

Fax 0784 - 216835 - 231103

Elezioni		Giunta	Maggioranza	Minoranza																																																																																																																																								
<p><b>ELEZIONI COMUNALI</b> 30 - 31.05.2010</p> <p><b>Le liste dei candidati</b></p> <p><b>Candidato Sindaco:</b> BIANCHI ALESSANDRO PARTITO DEMOCRATICO (4333 - 19,80% - 13 Seggi)</p> <p>PARTITO SOCIALISTA ITALIANO (1823 - 8,33% - 5 Seggi)</p> <p>SINISTRA ECOLOGIA LIBERTA' (877 - 4,00% - 2 Seggi)</p> <p>ALLEANZA PER NUORO (858 - 3,92% - 2 Seggi)</p> <p>RIF.COM. SIN.EUROPEA COM.ITALIANI (789 - 3,60% - 2 Seggi)</p> <p><b>Candidato Sindaco:</b> MANCA PAOLO IL POPOLO DELLALIBERTA' (2575 - 11,76% - 4 Seggi)</p> <p>UNIONE DI CENTRO (1844 - 8,42% - 2 Seggi)</p> <p>PS D'AZ - CIVICA (1278 - 5,84% - 1 Seggio)</p> <p>LA CITTA' IN COMUNE (1039 - 4,74% - 1 Seggio)</p> <p>RIFORMATORI SARDI (956 - 4,36% - 1 Seggio)</p> <p><b>Candidato Sindaco:</b> SALIS GIOVANNI DEMOCRATICI PER NUORO (1204 - 5,50% - 2 Seggi)</p> <p>DI PIETRO ITALIA DEI VALORI (1157 - 5,28% - 1 Seggio)</p> <p>ROSSO MORI (744 - 3,39% - 1 Seggio)</p> <p>FED. DEI VERDI (447 - 2,04% - 0 Seggi)</p> <p><b>Candidato Sindaco:</b> MURGIA ALESSANDRO IDEA COMUNE (1485 - 6,78% - 1 Seggio)</p> <p><b>Candidato Sindaco:</b> CALLEDDA FRANCESCO INSIEME PER NUORO (474 - 2,16% - 0 Seggi)</p>		<p><b>SINDACO</b> Bianchi Alessandro</p> <p><b>ASSESSORI</b> Angioi Mario Cadeddu Roberto Floris Vincenzo Lapia Luca Moro Leonardo (V.S.) Mura Giovanni Sulas Salvatore</p> <p><b>SEGRETARIO</b> Dott. Salvatore Bissiri</p>	<p>Arghittu Antonio Bagiella Diego Barbagli Gian Piero A. Canu Antonio Angelo Carboni Francesco Carboni Ivo Carroni Franca Maria Casula Riccardo Contu Francesca Rosa Deiana Giovanni Deiara Raimondo Fenu Salvatore Guccini Francesco M. Meloni Bonaventura Murgia Francesco Patteri Mario Pintori Giuseppe Pirisi Antonio Pietro Porcu Giovanni Salis Giovanni Sarria Marco Satta Fabrizio</p>	<p>Cottu Paolo Manca Paolo (UDC) Manca Paolo (PS D'AZ) Mannironi Stefano F.M. Mercurio Antonello Montesu Giuseppe Murgia Alessandro Saiu Pierluigi Sanna Pietro Seddone Marcello Selloni Nicola Spanu Enrico Tupponi Giuseppe Usula Emilio</p>																																																																																																																																								
<p><b>ELEZIONI REGIONALI</b> 2009</p>	<table border="1"> <thead> <tr> <th>LISTE</th> <th>Voti</th> <th>%</th> </tr> </thead> <tbody> <tr> <td><b>SORU PRESIDENTE</b></td> <td><b>13186</b></td> <td><b>55.83</b></td> </tr> <tr> <td>Rosso Mori</td> <td>1261</td> <td>5.96</td> </tr> <tr> <td>Partito Democratico</td> <td>5874</td> <td>27.79</td> </tr> <tr> <td>Comunisti Italiani</td> <td>799</td> <td>3.78</td> </tr> <tr> <td>Rifondaz. Comunista</td> <td>808</td> <td>3.82</td> </tr> <tr> <td>La Sinistra</td> <td>366</td> <td>1.73</td> </tr> <tr> <td>Italia dei Valori</td> <td>1283</td> <td>6.07</td> </tr> <tr> <td><b>Tot. coalizione</b></td> <td><b>10391</b></td> <td><b>49.16</b></td> </tr> <tr> <td><b>SALE PRESIDENTE</b></td> <td><b>647</b></td> <td><b>2.74</b></td> </tr> <tr> <td>IRS Indipendenza</td> <td>630</td> <td>2.98</td> </tr> <tr> <td><b>Tot. coalizione</b></td> <td><b>630</b></td> <td><b>2.98</b></td> </tr> <tr> <td><b>BALIA PRESIDENTE</b></td> <td><b>863</b></td> <td><b>3.65</b></td> </tr> <tr> <td>Partito Socialista</td> <td>987</td> <td>4.66</td> </tr> <tr> <td><b>Tot. coalizione</b></td> <td><b>987</b></td> <td><b>4.67</b></td> </tr> <tr> <td><b>CAPPELLACCI PRESIDENTE</b></td> <td><b>8727</b></td> <td><b>36.95</b></td> </tr> <tr> <td>Sardegna Unita UDS</td> <td>879</td> <td>4.15</td> </tr> <tr> <td>Psd'Az 4 Mori</td> <td>423</td> <td>2.00</td> </tr> <tr> <td>Popolo della Libertà</td> <td>4076</td> <td>19.28</td> </tr> <tr> <td>UDC</td> <td>1887</td> <td>8.92</td> </tr> <tr> <td>Riformatori Sardi</td> <td>1649</td> <td>7.80</td> </tr> <tr> <td><b>Tot. coalizione</b></td> <td><b>8914</b></td> <td><b>42.17</b></td> </tr> <tr> <td><b>SOLLAI PRESIDENTE</b></td> <td><b>193</b></td> <td><b>0.81</b></td> </tr> <tr> <td>Unidade Independent.</td> <td>214</td> <td>1.01</td> </tr> <tr> <td><b>Tot. coalizione</b></td> <td><b>214</b></td> <td><b>1.01</b></td> </tr> </tbody> </table>	LISTE	Voti	%	<b>SORU PRESIDENTE</b>	<b>13186</b>	<b>55.83</b>	Rosso Mori	1261	5.96	Partito Democratico	5874	27.79	Comunisti Italiani	799	3.78	Rifondaz. Comunista	808	3.82	La Sinistra	366	1.73	Italia dei Valori	1283	6.07	<b>Tot. coalizione</b>	<b>10391</b>	<b>49.16</b>	<b>SALE PRESIDENTE</b>	<b>647</b>	<b>2.74</b>	IRS Indipendenza	630	2.98	<b>Tot. coalizione</b>	<b>630</b>	<b>2.98</b>	<b>BALIA PRESIDENTE</b>	<b>863</b>	<b>3.65</b>	Partito Socialista	987	4.66	<b>Tot. coalizione</b>	<b>987</b>	<b>4.67</b>	<b>CAPPELLACCI PRESIDENTE</b>	<b>8727</b>	<b>36.95</b>	Sardegna Unita UDS	879	4.15	Psd'Az 4 Mori	423	2.00	Popolo della Libertà	4076	19.28	UDC	1887	8.92	Riformatori Sardi	1649	7.80	<b>Tot. coalizione</b>	<b>8914</b>	<b>42.17</b>	<b>SOLLAI PRESIDENTE</b>	<b>193</b>	<b>0.81</b>	Unidade Independent.	214	1.01	<b>Tot. coalizione</b>	<b>214</b>	<b>1.01</b>	<p><b>ELEZIONI POLITICHE CAMERA</b> 2008</p> <table border="1"> <thead> <tr> <th>LISTE</th> <th>Voti</th> <th>%</th> </tr> </thead> <tbody> <tr> <td>PDL</td> <td>6664</td> <td>29.128</td> </tr> <tr> <td>MPA</td> <td>47</td> <td>0.205</td> </tr> <tr> <td><b>Tot. coalizione</b></td> <td><b>6711</b></td> <td><b>29.333</b></td> </tr> <tr> <td>PD</td> <td>9.785</td> <td>42.770</td> </tr> <tr> <td>IDV</td> <td>1.690</td> <td>7.387</td> </tr> <tr> <td><b>Tot. coalizione</b></td> <td><b>11475</b></td> <td><b>50.157</b></td> </tr> <tr> <td>UDC</td> <td>1.304</td> <td>5.699</td> </tr> <tr> <td>SINISTRA ARCOB.</td> <td>1.300</td> <td>5.682</td> </tr> <tr> <td>PARTITO SOCIAL.</td> <td>860</td> <td>3.759</td> </tr> <tr> <td>PS D'AZ</td> <td>223</td> <td>0.974</td> </tr> <tr> <td>DES. FIA.TRIC.</td> <td>264</td> <td>1.153</td> </tr> <tr> <td>SARD. NATZ.</td> <td>211</td> <td>0.922</td> </tr> <tr> <td>PART. COMUN. LAV.</td> <td>102</td> <td>0.445</td> </tr> <tr> <td>SINISTRA CRITICA</td> <td>113</td> <td>0.493</td> </tr> <tr> <td>LISTA GRILLI PARL.</td> <td>93</td> <td>0.406</td> </tr> <tr> <td>PARTITO LIB. ITAL.</td> <td>27</td> <td>0.118</td> </tr> <tr> <td>ABORTO?NO GRAZIE</td> <td>90</td> <td>0.393</td> </tr> <tr> <td>FORZA NUOVA</td> <td>47</td> <td>0.205</td> </tr> <tr> <td>L.BENE COMUNE</td> <td>29</td> <td>0.126</td> </tr> <tr> <td>UN.DEM. CONSUM.</td> <td>29</td> <td>0.126</td> </tr> </tbody> </table>	LISTE	Voti	%	PDL	6664	29.128	MPA	47	0.205	<b>Tot. coalizione</b>	<b>6711</b>	<b>29.333</b>	PD	9.785	42.770	IDV	1.690	7.387	<b>Tot. coalizione</b>	<b>11475</b>	<b>50.157</b>	UDC	1.304	5.699	SINISTRA ARCOB.	1.300	5.682	PARTITO SOCIAL.	860	3.759	PS D'AZ	223	0.974	DES. FIA.TRIC.	264	1.153	SARD. NATZ.	211	0.922	PART. COMUN. LAV.	102	0.445	SINISTRA CRITICA	113	0.493	LISTA GRILLI PARL.	93	0.406	PARTITO LIB. ITAL.	27	0.118	ABORTO?NO GRAZIE	90	0.393	FORZA NUOVA	47	0.205	L.BENE COMUNE	29	0.126	UN.DEM. CONSUM.	29	0.126
LISTE	Voti	%																																																																																																																																										
<b>SORU PRESIDENTE</b>	<b>13186</b>	<b>55.83</b>																																																																																																																																										
Rosso Mori	1261	5.96																																																																																																																																										
Partito Democratico	5874	27.79																																																																																																																																										
Comunisti Italiani	799	3.78																																																																																																																																										
Rifondaz. Comunista	808	3.82																																																																																																																																										
La Sinistra	366	1.73																																																																																																																																										
Italia dei Valori	1283	6.07																																																																																																																																										
<b>Tot. coalizione</b>	<b>10391</b>	<b>49.16</b>																																																																																																																																										
<b>SALE PRESIDENTE</b>	<b>647</b>	<b>2.74</b>																																																																																																																																										
IRS Indipendenza	630	2.98																																																																																																																																										
<b>Tot. coalizione</b>	<b>630</b>	<b>2.98</b>																																																																																																																																										
<b>BALIA PRESIDENTE</b>	<b>863</b>	<b>3.65</b>																																																																																																																																										
Partito Socialista	987	4.66																																																																																																																																										
<b>Tot. coalizione</b>	<b>987</b>	<b>4.67</b>																																																																																																																																										
<b>CAPPELLACCI PRESIDENTE</b>	<b>8727</b>	<b>36.95</b>																																																																																																																																										
Sardegna Unita UDS	879	4.15																																																																																																																																										
Psd'Az 4 Mori	423	2.00																																																																																																																																										
Popolo della Libertà	4076	19.28																																																																																																																																										
UDC	1887	8.92																																																																																																																																										
Riformatori Sardi	1649	7.80																																																																																																																																										
<b>Tot. coalizione</b>	<b>8914</b>	<b>42.17</b>																																																																																																																																										
<b>SOLLAI PRESIDENTE</b>	<b>193</b>	<b>0.81</b>																																																																																																																																										
Unidade Independent.	214	1.01																																																																																																																																										
<b>Tot. coalizione</b>	<b>214</b>	<b>1.01</b>																																																																																																																																										
LISTE	Voti	%																																																																																																																																										
PDL	6664	29.128																																																																																																																																										
MPA	47	0.205																																																																																																																																										
<b>Tot. coalizione</b>	<b>6711</b>	<b>29.333</b>																																																																																																																																										
PD	9.785	42.770																																																																																																																																										
IDV	1.690	7.387																																																																																																																																										
<b>Tot. coalizione</b>	<b>11475</b>	<b>50.157</b>																																																																																																																																										
UDC	1.304	5.699																																																																																																																																										
SINISTRA ARCOB.	1.300	5.682																																																																																																																																										
PARTITO SOCIAL.	860	3.759																																																																																																																																										
PS D'AZ	223	0.974																																																																																																																																										
DES. FIA.TRIC.	264	1.153																																																																																																																																										
SARD. NATZ.	211	0.922																																																																																																																																										
PART. COMUN. LAV.	102	0.445																																																																																																																																										
SINISTRA CRITICA	113	0.493																																																																																																																																										
LISTA GRILLI PARL.	93	0.406																																																																																																																																										
PARTITO LIB. ITAL.	27	0.118																																																																																																																																										
ABORTO?NO GRAZIE	90	0.393																																																																																																																																										
FORZA NUOVA	47	0.205																																																																																																																																										
L.BENE COMUNE	29	0.126																																																																																																																																										
UN.DEM. CONSUM.	29	0.126																																																																																																																																										




# OLIENA

Prov. NU - Sup. Kmq. 165,51 - Abitanti 7.455  
m. 378 s. l. m. - Distanza da Nuoro Km. 11.700  
Codice ISTAT 091055  
Codice Catastale G031  
C.a.p. 08025 Prefisso Tel. 0784



olienacom.@tiscali.it

**Com. Montana:** Nuorese-Gennargentu-Supramonte-Barbagia  
**Distretto Socio Sanitario:** Nuoro  
**PLUS:** Distretto Socio-Sanitario Nuoro



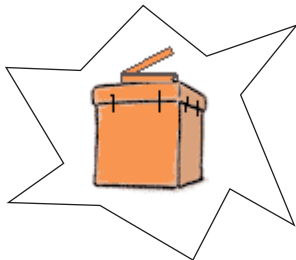
COMUNE

Via Vittorio Emanuele  
Tel. 0784 - 280200 - 280224  
Fax 0784 - 280206

Elezioni			
	Giunta	Maggioranza	Minoranza
<p><b>ELEZIONI COMUNALI</b> 30 - 31.05.2010</p> <p><b>Le liste dei candidati</b></p> <p>TUTTI UNITI PER OLIENA (2432 - 49,28% - 11 Seggi) Candidato Sindaco: SERRA SALVATORE</p> <p>ULIANESOS PRO ULIANA (1468 - 29,75% - 3 Seggi) Candidato Sindaco: CORRIAS PIETRO</p> <p>OLIENA 2010 (1035 - 20,97% - 2 Seggi) Candidato Sindaco: FELE MARIO GESUINO</p>	<p><b>SINDACO</b> Serra Salvatore</p> <p><b>ASSESSORI</b> Congiu Giuseppe Cossu Antonello Salis Gianfranca (V.S.) Salis Martino</p> <p><b>SEGRETARIO</b> Dott. Antonio Fele</p>	<p>Boi Gianfranca Carrus Giuseppe Serafino Carta Valentino Congiu Giuseppe Congiu Paolo Cossu Antonello Pau Graziella Pilloni Maria Teresa Porcu Marco Salis Gianfranca Salis Martino</p>	<p>Corrias Pietro Curreli Francesco Fele Mario Gesuino Medde Donatella Putzu Antonio</p>

	LISTE	Voti	%
<p><b>ELEZIONI REGIONALI</b> 2009</p>	<b>SORU PRESIDENTE</b>	<b>1897</b>	<b>41.48</b>
	Rosso Mori	81	1.97
	Partito Democratico	878	21.36
	Comunisti Italiani	24	0.58
	Rifondaz. Comunista	35	0.85
	La Sinistra	180	4.38
	Italia dei Valori	144	3.50
	<b>Tot. coalizione</b>	<b>1342</b>	<b>32.66</b>
	<b>SALE PRESIDENTE</b>	<b>193</b>	<b>4.22</b>
	IRS Indipendentzia	39	0.94
	<b>Tot. coalizione</b>	<b>39</b>	<b>0.95</b>
	<b>BALIA PRESIDENTE</b>	<b>195</b>	<b>4.26</b>
	Partito Socialista	94	2.28
<b>Tot. coalizione</b>	<b>94</b>	<b>2.28</b>	
<p><b>CAPPELLACCI PRESIDENTE</b></p>	<b>2258</b>	<b>49.37</b>	
	Sardegna Unita UDS	404	9.83
	Psd'Az 4 Mori	286	6.96
	Popolo della Libertà	1340	32.61
	UDC	482	11.73
	Riformatori Sardi	100	2.43
	<b>Tot. coalizione</b>	<b>2612</b>	<b>63.56</b>
	<b>SOLLAI PRESIDENTE</b>	<b>30</b>	<b>0.65</b>
	Unidade Independent.	22	0.53
	<b>Tot. coalizione</b>	<b>22</b>	<b>0.53</b>

	LISTE	Voti	%
<p><b>ELEZIONI POLITICHE CAMERA</b> 2008</p>	PDL	1360	31.488
	MPA	11	0.254
	<b>Tot. coalizione</b>	<b>1371</b>	<b>31.743</b>
	PD	1.657	38.365
	IDV	188	4.352
	<b>Tot. coalizione</b>	<b>1845</b>	<b>42.718</b>
	UDC	485	11.229
	SINISTRA ARCOB.	114	2.639
	PARTITO SOCIAL.	193	4.468
	PS D'AZ	97	2.245
	DES. FIA.TRIC.	72	1.667
	SARD. NATZ.	64	1.481
	PART. COMUN. LAV.	10	0.231
SINISTRA CRITICA	6	0.138	
LISTA GRILLI PARL.	14	0.324	
PARTITO LIB. ITAL.	8	0.185	
ABORTO?NO GRAZIE	20	0.463	
FORZA NUOVA	8	0.185	
L.BENE COMUNE	5	0.115	
UN. DEM. CONSUM.	7	0.162	






# OLLOLAI

Prov. NU - Sup. Kmq. 27,30 - Abitanti 1.422  
 m. 960 s. l. m. - Distanza da Nuoro Km. 40.300  
 Codice ISTAT 091056  
 Codice Catastale G044  
 C.a.p. 08020 Prefisso Tel. 0784



comunediollolai@tiscali.it  
 segreteria.ollolai@tiscali.it

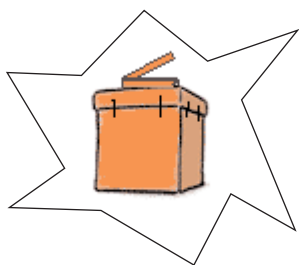
**Unione Comuni:** Barbagia  
**Distretto Socio Sanitario:** Nuoro  
**PLUS:** Distretto Socio-Sanitario Nuoro



COMUNE

Via Mazzini, 2  
 Tel. 0784 - 51052  
 Fax 0784 - 51499

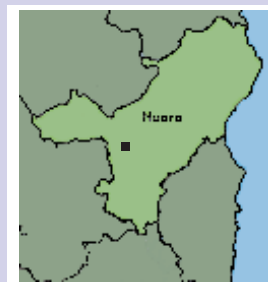
Elezioni			
	Giunta	Maggioranza	Minoranza
<p><b>ELEZIONI COMUNALI</b> 30 - 31.05.2010</p> <p><b>Le liste dei candidati</b></p> <p>INSIEME PER OLLOLAI (569 - 56,34% - 8 Seggi) Candidato Sindaco: COLUMBU MARCO WALTER</p> <p>PARIS PRO OLLOLAI (441 - 43,66% - 4 Seggi) Candidato Sindaco: LADU GIULIO</p>	<p><b>SINDACO</b> Columbu Marco Walter</p> <p><b>ASSESSORI</b> Barone Francesco Bussu Anna (V.S.) Mazzette Patrizio Nonne Mario</p> <p><b>SEGRETARIO</b> Dott.ssa Natalina Balloi</p>	<p>Barone Francesco Bussu Anna Casula Anna Assunta Guiso Antonello Lostia Agnese Mazzette Patrizio Nonne Mario Soru Pinuccio</p>	<p>Bussu Gianfranco Columbu Tonino Daga Cosima Ladu Giulio</p>



	LISTE	Voti	%		LISTE	Voti	%
<p><b>ELEZIONI REGIONALI</b> 2009</p>	<b>SORU PRESIDENTE</b>	<b>594</b>	<b>62.13</b>	<p><b>ELEZIONI POLITICHE CAMERA</b> 2008</p>	PDL	223	28.774
	Rosso Mori	4	0.43		MPA	2	0.258
	Partito Democratico	542	59.10		<b>Tot. coalizione</b>	<b>225</b>	<b>29.032</b>
	Comunisti Italiani	34	3.70		PD	310	40.000
	Rifondaz. Comunista	9	0.98		IDV	40	5.161
	La Sinistra	2	0.21		<b>Tot. coalizione</b>	<b>350</b>	<b>45.161</b>
	Italia dei Valori	20	2.18		UDC	29	3.741
	<b>Tot. coalizione</b>	<b>611</b>	<b>66.63</b>		SINISTRA ARCOB.	82	10.580
	<b>SALE PRESIDENTE</b>	<b>34</b>	<b>3.55</b>		PARTITO SOCIAL.	24	3.096
	IRS Indipendentzia	10	1.09		PS D'AZ	32	4.129
	<b>Tot. coalizione</b>	<b>10</b>	<b>1.09</b>		DES. FIA.TRIC.	14	1.806
	<b>BALIA PRESIDENTE</b>	<b>21</b>	<b>2.19</b>		SARD. NATZ.	6	0.774
Partito Socialista	22	2.39	PART. COMUN. LAV.	5	0.645		
<b>Tot. coalizione</b>	<b>22</b>	<b>2.40</b>	SINISTRA CRITICA	3	0.387		
<b>CAPPELLACCI PRESIDENTE</b>	<b>303</b>	<b>31.69</b>	LISTA GRILLI PARL.	1	0.129		
Sardegna Unita UDS	3	0.32	PARTITO LIB. ITAL.	1	0.129		
Psd'Az 4 Mori	64	6.97	ABORTO?NO GRAZIE	1	0.129		
Popolo della Libertà	192	20.93	FORZA NUOVA	--	--		
UDC	7	0.76	L.BENE COMUNE	1	0.129		
Riformatori Sardi	7	0.76	UN.DEM. CONSUM.	1	0.129		
<b>Tot. coalizione</b>	<b>273</b>	<b>29.77</b>					
<b>SOLLAI PRESIDENTE</b>	<b>4</b>	<b>0.41</b>					
Unidade Independent.	1	0.10					
<b>Tot. coalizione</b>	<b>1</b>	<b>0.11</b>					


# OLZAI

Prov. NU - Sup. Kmq. 69,80 - Abitanti 952  
 m. 471 s. l. m. - Distanza da Nuoro Km. 40  
 Codice ISTAT 091057  
 Codice Catastale G058  
 C.a.p. 08020 Prefisso Tel. 0784



comuneolzai@tiscali.it  
 municipio@comune.olzai.nu.it

**Unione Comuni:** Barbagia  
**Distretto Socio Sanitario:** Nuoro  
**PLUS:** Distretto Socio-Sanitario Nuoro

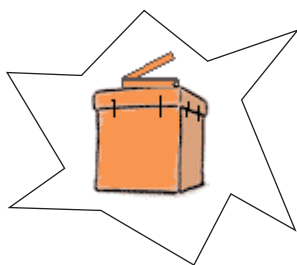


COMUNE

Via Vittorio Emanuele, 23  
 Tel. 0784 - 55001  
 Fax 0784 - 55170

Elezioni			
	Giunta	Maggioranza	Minoranza
<p><b>ELEZIONI COMUNALI</b> 30 - 31.05.2010</p> <p><b>Le liste dei candidati</b></p> <p>GULANA (536 - 82,84% - 8 Seggi) Candidato Sindaco: LADU ANTONIO</p> <p>S'ISPERA (111 - 17,16% - 4 Seggi) Candidato Sindaco: MORISANO GIOVANNI MARIA</p>	<p><b>SINDACO</b> Ladu Antonio</p> <p><b>ASSESSORI</b> Concas Marisa (V.S.) Curreli Angela Marcello Giovanni Andrea Toni Davide</p> <p><b>SEGRETARIO</b> Dott. Mario Mattu</p>	<p>Concas Marisa Corbu Edoardo Curreli Angela Loddo Pietro Noli Francesco Marcello Giovanni Andrea Murgia Mario Toni Davide</p>	<p>Curreli Graziano Pietro Francesco Morisano Giovanni Maria (1956) Morisano Giovanni Maria (1962) Piscopo Ivan</p>

	LISTE	Voti	%		LISTE	Voti	%
<p><b>ELEZIONI REGIONALI</b> 2009</p>	<b>SORU PRESIDENTE</b>	<b>319</b>	<b>55.86</b>	<p><b>ELEZIONI POLITICHE CAMERA</b> 2008</p>	PDL	133	21.382
	Rosso Mori	5	0.87		MPA	2	0.321
	Partito Democratico	279	48.86		<b>Tot. coalizione</b>	<b>135</b>	<b>21.704</b>
	Comunisti Italiani	3	0.52		PD	294	47.266
	Rifondaz. Comunista	14	2.45		IDV	10	1.607
	La Sinistra	2	0.35		<b>Tot. coalizione</b>	<b>304</b>	<b>48.874</b>
	Italia dei Valori	16	2.80		UDC	20	3.215
	<b>Tot. coalizione</b>	<b>319</b>	<b>55.86</b>		SINISTRA ARCOB.	12	1.929
	<b>SALE PRESIDENTE</b>	<b>5</b>	<b>0.87</b>		PARTITO SOCIAL.	107	17.202
	IRS Indipendentzia	5	0.87		PS D'AZ	17	2.733
	<b>Tot. coalizione</b>	<b>5</b>	<b>0.87</b>		DES. FIA.TRIC.	4	0.643
	<b>BALIA PRESIDENTE</b>	<b>49</b>	<b>8.58</b>		SARD. NATZ.	13	2.090
Partito Socialista	49	8.58	PART. COMUN. LAV.	2	0.321		
<b>Tot. coalizione</b>	<b>49</b>	<b>8.58</b>	SINISTRA CRITICA	2	0.321		
<b>CAPPELLACCI PRESIDENTE</b>	<b>184</b>	<b>32.22</b>	LISTA GRILLI PARL.	--	--		
Sardegna Unita UDS	4	0.70	PARTITO LIB. ITAL.	1	0.160		
Psd'Az 4 Mori	19	3.32	ABORTO?NO GRAZIE	--	--		
Popolo della Libertà	100	17.51	FORZA NUOVA	3	0.482		
UDC	39	6.83	L.BENE COMUNE	2	0.321		
Riformatori Sardi	22	3.85	UN. DEM. CONSUM.	--	--		
<b>Tot. coalizione</b>	<b>184</b>	<b>32.22</b>					
<b>SOLLAI PRESIDENTE</b>	<b>14</b>	<b>2.45</b>					
Unidade Independent.	14	2.45					
<b>Tot. coalizione</b>	<b>14</b>	<b>2.45</b>					







# ONANI'

Prov. NU - Sup. Kmq. 71,97 - Abitanti 432  
 m. 482 s. l. m. - Distanza da Nuoro Km. 37.800

Codice ISTAT 091058

Codice Catastale G064

C.a.p. 08020 Prefisso Tel. 0784


**Unione Comuni:** Del Montalbo

**Distretto Socio Sanitario:** Nuoro

**PLUS:** Distretto Socio-Sanitario Nuoro



biblio.onani@tiscali.it  
 rag.onani@tiscali.it  
 info@pec.comune.onani.nu.it



COMUNE

Via Roma, 27

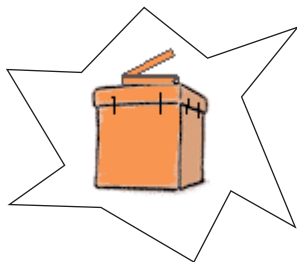
Tel. 0784 - 410023

Fax 0784 - 410101

Elezioni			
	Giunta	Maggioranza	Minoranza
<p><b>ELEZIONI COMUNALI</b> 06 - 07.06.2009</p> <p><b>Le liste dei candidati</b></p> <p>DUE MANI CHESI STRIGONO GIOVANI E UNITI            (193 - 100,0% - 9 Seggi)            Candidato Sindaco: MICHELANGELI CLARA</p>	<p><b>SINDACO</b> Michelangeli Clara</p>	<p>Bundone Giorgio            Bundone Mario            Carzedda Claudio            Carzedda Elena            Coronas Francesca            Daga Fabio            De Cortes Sergio            Pittalis Annalisa            Tolu Rosa</p>	
	<p><b>ASSESSORI</b>            Carzedda Claudio (V.S.)            Daga Fabio</p>		
	<p><b>SEGRETARIO</b>            Dott.ssa Lorenzina Piras</p>		

	LISTE	Voti	%
<p><b>ELEZIONI REGIONALI</b> 2009</p>	<b>SORU PRESIDENTE</b>	<b>148</b>	<b>59.92</b>
	Rosso Mori	20	9.30
	Partito Democratico	61	28.37
	Comunisti Italiani	1	0.46
	Rifondaz. Comunista	1	0.46
	La Sinistra	24	11.16
	Italia dei Valori	0	0.00
	<b>Tot. coalizione</b>	<b>107</b>	<b>49.76</b>
	<b>SALE PRESIDENTE</b>	<b>1</b>	<b>0.40</b>
	IRS Indipendentzia	0	0.00
<b>Tot. coalizione</b>	<b>0</b>	<b>0.00</b>	
<b>BALIA PRESIDENTE</b>	<b>10</b>	<b>4.04</b>	
Partito Socialista	11	5.11	
<b>Tot. coalizione</b>	<b>11</b>	<b>5.11</b>	
<b>CAPPELLACCI PRESIDENTE</b>	<b>88</b>	<b>35.62</b>	
Sardegna Unita UDS	4	1.86	
Psd'Az 4 Mori	14	6.51	
Popolo della Libertà	48	22.32	
UDC	14	6.51	
Riformatori Sardi	17	7.90	
<b>Tot. coalizione</b>	<b>97</b>	<b>45.11</b>	
<b>SOLLAI PRESIDENTE</b>	<b>0</b>	<b>0.00</b>	
Unidade Independent.	0	0.00	
<b>Tot. coalizione</b>	<b>0</b>	<b>0.00</b>	

	LISTE	Voti	%
<p><b>ELEZIONI POLITICHE CAMERA</b> 2008</p>	PDL	40	20.833
	MPA	--	--
	<b>Tot. coalizione</b>	<b>40</b>	<b>20.833</b>
	PD	91	47.395
	IDV	6	3.125
	<b>Tot. coalizione</b>	<b>97</b>	<b>50.520</b>
	UDC	21	10.937
	SINISTRA ARCOB.	11	5.729
	PARTITO SOCIAL.	14	7.291
	PS D'AZ	2	1.041
DES. FIA.TRIC.	3	1.562	
SARD. NATZ.	1	0.520	
PART. COMUN. LAV.	--	--	
SINISTRA CRITICA	2	1.041	
LISTA GRILLI PARL.	--	--	
PARTITO LIB. ITAL.	--	--	
ABORTO?NO GRAZIE	--	--	
FORZA NUOVA	--	--	
L.BENE COMUNE	--	--	
UN.DEM. CONSUM.	1	0.520	





# ONIFAI

Prov. NU - Sup. Kmq. 43,21 - Abitanti 755  
m. 25 s. l. m. - Distanza da Nuoro Km. 37.200

Codice ISTAT 091059

Codice Catastale G070

C.a.p. 08020 Prefisso Tel. 0784


**Unione Comuni:** Valle del Cedrino

**Distretto Socio Sanitario:** Siniscola

**PLUS:** Distretto Socio-Sanitario Siniscola



sindaco@comune.onifai.nu.it



COMUNE

Via Municipio, 17

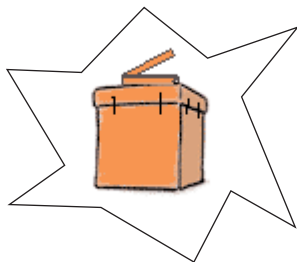
Tel. 0784 - 97418

Fax 0784 - 97278

Elezioni			
	Giunta	Maggioranza	Minoranza
<p><b>ELEZIONI COMUNALI</b> 30 - 31.05.2010</p> <p><b>Le liste dei candidati</b></p> <p>SOS ZOVANOSO PRO (393 - 100,00% - 11 Seggi) Candidato Sindaco: SATGIA DANIELA</p>	<p><b>SINDACO</b> Satgia Daniela</p>	<p>Branchitta Pier Angelo Costa Vera Fois Marianna Gungui Tonina Lai Franco Lai Maria Giovanna Lai Giuseppe Loche Fabrizio Piras Giorgio Succu Sebastiana Caterina Zizi Achille</p>	
	<p><b>ASSESSORI</b> Costa Veronica (V.S.) Gungui Antonia Lai Giuseppe Lai Maria Giovanna</p>		
	<p><b>SEGRETARIO</b> Dott.ssa Lucia Tabasso</p>		

	LISTE	Voti	%
<p><b>ELEZIONI REGIONALI</b> 2009</p>	<b>SORU PRESIDENTE</b>	<b>151</b>	<b>33.93</b>
	Rosso Mori	3	0.76
	Partito Democratico	77	19.54
	Comunisti Italiani	4	1.01
	Rifondaz. Comunista	4	1.01
	La Sinistra	0	0.00
	Italia dei Valori	6	1.52
	<b>Tot. coalizione</b>	<b>94</b>	<b>23.85</b>
	<b>SALE PRESIDENTE</b>	<b>8</b>	<b>1.79</b>
	IRS Indipendentzia	1	0.25
	<b>Tot. coalizione</b>	<b>1</b>	<b>0.25</b>
	<b>BALIA PRESIDENTE</b>	<b>22</b>	<b>4.94</b>
Partito Socialista	2	0.50	
<b>Tot. coalizione</b>	<b>2</b>	<b>0.50</b>	
<p><b>ELEZIONI POLITICHE CAMERA</b> 2008</p>	<b>CAPPELLACCI PRESIDENTE</b>	<b>262</b>	<b>58.87</b>
	Sardegna Unita UDS	48	12.18
	Psd'Az 4 Mori	165	41.87
	Popolo della Libertà	48	12.18
	UDC	16	4.06
	Riformatori Sardi	19	4.82
	<b>Tot. coalizione</b>	<b>296</b>	<b>75.12</b>
	<b>SOLLAI PRESIDENTE</b>	<b>2</b>	<b>0.45</b>
	Unidade Independent.	1	0.25
	<b>Tot. coalizione</b>	<b>1</b>	<b>0.25</b>

	LISTE	Voti	%
<p><b>ELEZIONI POLITICHE CAMERA</b> 2008</p>	PDL	151	37.844
	MPA	--	--
	<b>Tot. coalizione</b>	<b>151</b>	<b>37.844</b>
	PD	129	32.330
	IDV	17	4.260
	<b>Tot. coalizione</b>	<b>146</b>	<b>36.591</b>
	UDC	24	6.015
	SINISTRA ARCOB.	14	3.508
	PARTITO SOCIAL.	27	6.766
	PS D'AZ	15	3.759
	DES. FIA.TRIC.	4	1.002
	SARD. NATZ.	2	0.501
PART. COMUN. LAV.	1	0.250	
SINISTRA CRITICA	5	1.253	
LISTA GRILLI PARL.	2	0.501	
PARTITO LIB. ITAL.	1	0.250	
ABORTO?NO GRAZIE	3	0.751	
FORZA NUOVA	2	0.501	
L.BENE COMUNE	--	--	
UN.DEM. CONSUM.	2	0.501	





# ONIFERI

Prov. NU - Sup. Kmq. 35,74 - Abitanti 934  
 m. 521 s. l. m. - Distanza da Nuoro Km. 21.100  
 Codice ISTAT 091060  
 Codice Catastale G071  
 C.a.p. 08020 Prefisso Tel. 0784



segreteria.oniferi@tiscali.it

**Unione Comuni:** Barbagia  
**Distretto Socio Sanitario:** Nuoro  
**PLUS:** Distretto Socio-Sanitario Nuoro



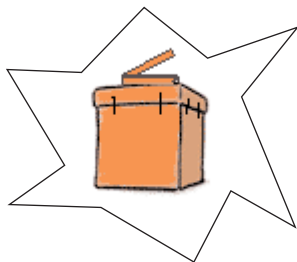
COMUNE

Piazza del Popolo, 2  
 Tel. 0784 - 70051  
 Fax 0784 - 70204

Elezioni			
	Giunta	Maggioranza	Minoranza
<p><b>ELEZIONI COMUNALI</b> 27 - 28.05.2007</p> <p><b>Le liste dei candidati</b></p> <p>UNITI PER ONIFERI (347 - 56,0% - 8 Seggi) Candidato Sindaco: PIRAS MARIO SALVATORE</p> <p>IMPEGNO E CONTINUITA' PER ONIFERI (274 - 44,0% - 4 Seggi) Candidato Sindaco: CASULA GIAMPIERO</p>	<p><b>SINDACO</b> Piras Mario Salvatore</p> <p><b>ASSESSORI</b> Moro Marcello (V.S.) Piras Alba Pirisi Giovanni Carmelo (Est.)</p> <p><b>SEGRETARIO</b> Dott. Mario Mattu</p>	<p>Argiolas Lina Contu Marcello Moro Marcello Moro Tonina Piras Alba Piu Gianluca Saba Giovanni Pietro Soru Massimiliano</p>	<p>Brau Pietro Casula Giampiero Piras Giancarlo Pischedda Giuseppe</p>

ELEZIONI REGIONALI 2009	LISTE	Voti	%
	<b>SORU PRESIDENTE</b>	<b>321</b>	<b>63.43</b>
	Rosso Mori	10	1.97
	Partito Democratico	229	45.25
	Comunisti Italiani	12	2.37
	Rifondaz. Comunista	4	0.79
	La Sinistra	4	0.79
	Italia dei Valori	10	1.97
	<b>Tot. coalizione</b>	<b>269</b>	<b>53.16</b>
	<b>SALE PRESIDENTE</b>	<b>25</b>	<b>4.94</b>
	IRS Indipendentzia	31	6.12
	<b>Tot. coalizione</b>	<b>31</b>	<b>6.12</b>
	<b>BALIA PRESIDENTE</b>	<b>22</b>	<b>4.34</b>
	Partito Socialista	19	3.75
	<b>Tot. coalizione</b>	<b>19</b>	<b>3.75</b>
	<b>CAPPELLACCI PRESIDENTE</b>	<b>138</b>	<b>27.27</b>
	Sardegna Unita UDS	43	8.49
	Psd'Az 4 Mori	3	0.59
	Popolo della Libertà	88	17.39
	UDC	46	9.09
	Riformatori Sardi	7	1.38
	<b>Tot. coalizione</b>	<b>187</b>	<b>36.95</b>
	<b>SOLLAI PRESIDENTE</b>	<b>0</b>	<b>0.00</b>
	Unidade Independent.	0	0.00
	<b>Tot. coalizione</b>	<b>0</b>	<b>0.00</b>

ELEZIONI POLITICHE CAMERA 2008	LISTE	Voti	%
	PDL	111	20.943
MPA	--	--	
<b>Tot. coalizione</b>	<b>111</b>	<b>20.943</b>	
PD	300	56.603	
IDV	16	3.018	
<b>Tot. coalizione</b>	<b>316</b>	<b>59.622</b>	
UDC	43	8.113	
SINISTRA ARCOB.	17	3.207	
PARTITO SOCIAL.	18	3.396	
PS D'AZ	1	0.188	
DES. FIA.TRIC.	13	2.452	
SARD. NATZ.	4	0.754	
PART. COMUN. LAV.	3	0.566	
SINISTRA CRITICA	1	0.188	
LISTA GRILLI PARL.	--	--	
PARTITO LIB. ITAL.	3	0.566	
ABORTO?NO GRAZIE	--	--	
FORZA NUOVA	--	--	
L.BENE COMUNE	--	--	
UN. DEM. CONSUM.	--	--	





# ORANI

Prov. NU - Sup. Kmq. 130,31 - Abitanti 3.061  
 m. 521 s. l. m. - Distanza da Nuoro Km. 24.500  
 Codice ISTAT 091061  
 Codice Catastale G084  
 C.a.p. 08026 Prefisso Tel. 0784



comuneorani@tiscali.it

**Com. Montana:** Nuorese-Gennargentu-Supramonte-Barbagia  
**Distretto Socio Sanitario:** Nuoro  
**PLUS:** Distretto Socio-Sanitario Nuoro

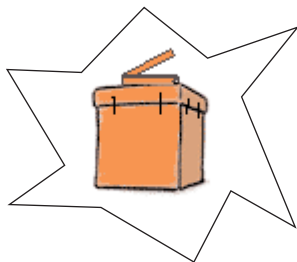


COMUNE

Piazza Italia, 7  
 Tel. 0784 - 74123  
 Fax 0784 - 74868

Elezioni			
	Giunta	Maggioranza	Minoranza
<p><b>ELEZIONI COMUNALI</b> 30 - 31.05.2010</p> <p><b>Le liste dei candidati</b></p> <p>CONTINUITA' E RINNOVAMENTO (1204 - 59,72% - 11 Seggi) Candidato Sindaco: PINNA FRANCO</p> <p>INSIEME PER ORANI (812 - 40,28% - 5 Seggi) Candidato Sindaco: SINI PEPPINO</p>	<p><b>SINDACO</b> Pinna Franco</p> <p><b>ASSESSORI</b> Corrias Federico Corsi Daniele (V.S.) Noli Giuseppina Noli Ignazio Ziranu Marco</p> <p><b>SEGRETARIO</b> Dott.ssa Gianfranca Sale</p>	<p>Corrias Federico Corsi Daniele Fadda Lorena Ladu Gonario Lande Anna Lisa Mureddu Andrea Noli Giuseppina Rita Noli Ignazio Porcu Gian Piera Silvas Paola Ziranu Marco</p>	<p>Borrotzu Angelo Fadda Antonio Murru Francesco Porcu Francesco Salvatore Sini Peppino</p>

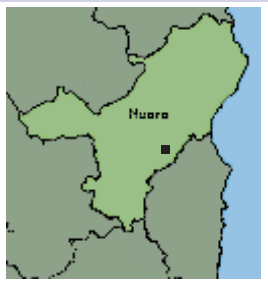
	LISTE	Voti	%		LISTE	Voti	%
<p><b>ELEZIONI REGIONALI</b> 2009</p>	<b>SORU PRESIDENTE</b>	<b>1309</b>	<b>68.42</b>	<p><b>ELEZIONI POLITICHE CAMERA</b> 2008</p>	PDL	298	17.038
	Rosso Mori	68	3.91		MPA	2	0.114
	Partito Democratico	764	44.00		<b>Tot. coalizione</b>	<b>300</b>	<b>17.152</b>
	Comunisti Italiani	37	2.13		PD	904	51.686
	Rifondaz. Comunista	45	2.59		IDV	76	4.345
	La Sinistra	3	0.17		<b>Tot. coalizione</b>	<b>980</b>	<b>56.032</b>
	Italia dei Valori	31	1.78		UDC	102	5.831
	<b>Tot. coalizione</b>	<b>948</b>	<b>54.60</b>		SINISTRA ARCOB.	130	7.432
	<b>SALE PRESIDENTE</b>	<b>62</b>	<b>3.24</b>		PARTITO SOCIAL.	101	5.774
	IRS Indipendentzia	51	2.93		PS D'AZ	58	3.316
	<b>Tot. coalizione</b>	<b>51</b>	<b>2.93</b>		DES. FIA.TRIC.	15	0.857
	<b>BALIA PRESIDENTE</b>	<b>31</b>	<b>1.62</b>		SARD. NATZ.	21	1.200
Partito Socialista	67	3.85	PART. COMUN. LAV.	15	0.857		
<b>Tot. coalizione</b>	<b>67</b>	<b>3.86</b>	SINISTRA CRITICA	6	0.343		
<b>CAPPELLACCI PRESIDENTE</b>	<b>502</b>	<b>26.24</b>	LISTA GRILLI PARL.	1	0.057		
Sardegna Unita UDS	10	0.57	PARTITO LIB. ITAL.	6	0.343		
Psd'Az 4 Mori	24	1.38	ABORTO?NO GRAZIE	6	0.343		
Popolo della Libertà	518	29.83	FORZA NUOVA	--	--		
UDC	89	5.12	L.BENE COMUNE	6	0.343		
Riformatori Sardi	24	1.38	UN.DEM.CONSUM.	2	0.114		
<b>Tot. coalizione</b>	<b>665</b>	<b>38.30</b>					
<b>SOLLAI PRESIDENTE</b>	<b>9</b>	<b>0.47</b>					
Unidade Independent.	5	0.28					
<b>Tot. coalizione</b>	<b>5</b>	<b>0.28</b>					







# ORGOSOLO

Prov. NU - Sup. Kmq. 222,64 - Abitanti 4.454  
 m. 591 s. l. m. - Distanza da Nuoro Km. 21  
 Codice ISTAT 091062  
 Codice Catastale G097  
 C.a.p. 08027 Prefisso Tel. 0784



 [comune.orgosolo@tiscali.it](mailto:comune.orgosolo@tiscali.it)

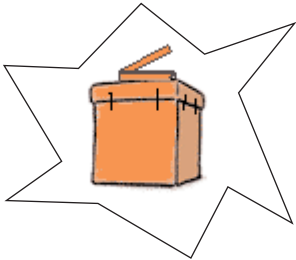
**Com. Montana:** Nuorese-Gennargentu-Supramonte-Barbagia  
**Distretto Socio Sanitario:** Nuoro  
**PLUS:** Distretto Socio-Sanitario Nuoro



**COMUNE**

Via Sas Codinas  
 Tel. 0784 - 400901  
 Fax 0784 - 403143

Elezioni			
	Giunta	Maggioranza	Minoranza
<p><b>ELEZIONI COMUNALI</b> 30 - 31.05.2010</p> <p><b>Le liste dei candidati</b></p> <p>PRO ORGOSOLO (1456 - 56,79% - 11 Seggi) Candidato Sindaco: DELEDDA DIONIGI</p> <p>INSIEME PER ORGOSOLO (1108 - 43,21% - 5 Seggi) Candidato Sindaco: PATERI ANTONIO MARIA</p>	<p><b>SINDACO</b> Deledda Dionigi</p> <p><b>ASSESSORI</b> Battacone Francesco Cossu Antonio Luigi Devaddis Antonio Pasquale Garippa Nicola Podda Salvatore (V.S.)</p> <p><b>SEGRETARIO</b> Dott.ssa Teresa Gattu</p>	<p>Battacone Francesco Biancu Antonio Francesco Cossu Antonio Luigi Devaddis Antonio Garippa Nicola Lovicu Pasquale Moro Antonio Pasquale Mesina Antonio Giuseppe Patteri Pasquale Piras Carlo Podda Salvatore</p>	<p>Corda Maria Giovanna Corraire Bruno Patteri Antonio Maria Rubanu Mario Tandeddu Carlo</p>



ELEZIONI REGIONALI 2009		LISTE	Voti	%
		<b>SORU PRESIDENTE</b>	<b>1490</b>	<b>61.39</b>
		Rosso Mori	17	0.76
		Partito Democratico	1100	49.54
		Comunisti Italiani	44	1.98
		Rifondaz. Comunista	92	4.14
		La Sinistra	10	0.45
		Italia dei Valori	29	1.30
		<b>Tot. coalizione</b>	<b>1292</b>	<b>58.19</b>
		<b>SALE PRESIDENTE</b>	<b>74</b>	<b>3.05</b>
		IRS Indipendentzia	27	1.21
		<b>Tot. coalizione</b>	<b>27</b>	<b>1.21</b>
		<b>BALIA PRESIDENTE</b>	<b>60</b>	<b>2.47</b>
Partito Socialista	86	3.87		
<b>Tot. coalizione</b>	<b>86</b>	<b>3.87</b>		
		<b>CAPPELLACCI PRESIDENTE</b>	<b>788</b>	<b>32.46</b>
		Sardegna Unita UDS	75	3.37
		Psd'Az 4 Mori	76	3.42
		Popolo della Libertà	440	19.81
		UDC	124	5.58
		Riformatori Sardi	91	4.09
		<b>Tot. coalizione</b>	<b>806</b>	<b>36.30</b>
		<b>SOLLAI PRESIDENTE</b>	<b>15</b>	<b>0.61</b>
		Unidade Independent.	9	0.40
		<b>Tot. coalizione</b>	<b>9</b>	<b>0.40</b>

ELEZIONI POLITICHE CAMERA 2008		LISTE	Voti	%
		PDL	300	13.333
		MPA	34	1.511
		<b>Tot. coalizione</b>	<b>334</b>	<b>14.844</b>
		PD	1290	57.333
		IDV	55	2.444
		<b>Tot. coalizione</b>	<b>1345</b>	<b>59.777</b>
		UDC	203	9.022
		SINISTRA ARCOB.	162	7.200
		PARTITO SOCIAL.	100	4.444
		PS D'AZ	29	1.288
		DES. FIA.TRIC.	12	0.533
		SARD. NATZ.	14	0.622
PART. COMUN. LAV.	9	0.400		
SINISTRA CRITICA	16	0.711		
LISTA GRILLI PARL.	2	0.088		
PARTITO LIB. ITAL.	4	0.177		
ABORTO?NO GRAZIE	8	0.355		
FORZA NUOVA	3	0.133		
L.BENE COMUNE	5	0.222		
UN. DEM. CONSUM.	4	0.177		



# OROSEI

Prov. NU - Sup. Kmq. 90,45 - Abitanti 6.718  
m. 19 s. l. m. - Distanza da Nuoro Km. 40.200

Codice ISTAT 091063

Codice Catastale G119

C.a.p. 08028 Prefisso Tel. 0784


**Unione Comuni:** Valle del Cedrino

**Distretto Socio Sanitario:** Siniscola

**PLUS:** Distretto Socio-Sanitario Siniscola



comunedorosei@segreteria.it



COMUNE

Via Santa Veronica

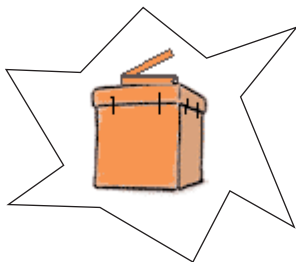
Tel. 0784 - 996900

Fax 0784 - 999189

Elezioni		Giunta	Maggioranza	Minoranza
<p><b>ELEZIONI COMUNALI</b> 28 - 29.5.2006</p> <p><b>Le liste dei candidati</b></p> <p>PER OROSEI-DEMOCRAZIA E TRASPARENZA (1463 - 34,9% - 11 Seggi) Candidato Sindaco: DEROSAS GINO</p> <p>OROSEI DOMANI - SERENITA' E SVILUPPO NELLA LEGALITA' (1206 - 28,7% - 2 Seggi) Candidato Sindaco: DELOGU MANUEL</p> <p>PER OROSEI (914 - 22,15% - 2 Seggi) Candidato Sindaco: MULA FRANCO</p> <p>VIVA OROSEI - VIVI OROSEI (596 - 14,2% - 1 Seggio) Candidato Sindaco: CANU GIOVANNA</p>		<p><b>SINDACO</b> Derosas Gino</p> <p><b>ASSESSORI</b> Camedda Silvano Dalu Denise Mameli Agostino Marras Cosimo (V.S.) Nanni Gino Saba Franz Alexander</p> <p><b>SEGRETARIO</b> Dott.ssa Anna Maria Piredda</p>	<p>Camedda Silvano Dalu Denise Dessena Giacomo Dessena Salvatore Mameli Agostino Marras Cosimo Nanni Gino Saba Franz Alexander</p>	<p>Bua Franco Tore Bua Salvatore Canu Giovanna Delogu Manuel Frau Michele Guiso Sebastiano Mula Francesco Paolo Porcu Francesco</p>

ELEZIONI REGIONALI 2009		LISTE	Voti	%
		<b>SORU PRESIDENTE</b>	<b>1081</b>	<b>28.24</b>
		Rosso Mori	33	0.97
		Partito Democratico	438	12.95
		Comunisti Italiani	178	5.26
		Rifondaz. Comunista	42	1.24
		La Sinistra	24	0.71
		Italia dei Valori	73	2.15
		<b>Tot. coalizione</b>	<b>785</b>	<b>23.31</b>
		<b>SALE PRESIDENTE</b>	<b>40</b>	<b>1.04</b>
		IRS Indipendentzia	17	0.50
<b>Tot. coalizione</b>	<b>17</b>	<b>0.50</b>		
		<b>BALIA PRESIDENTE</b>	<b>102</b>	<b>2.66</b>
		Partito Socialista	70	2.07
		<b>Tot. coalizione</b>	<b>70</b>	<b>2.07</b>
		<b>CAPPELLACCI PRESIDENTE</b>	<b>2588</b>	<b>67.62</b>
		Sardegna Unita UDS	182	5.38
Psd'Az 4 Mori	421	12.45		
Popolo della Libertà	669	19.79		
UDC	57	1.68		
Riformatori Sardi	1166	34.49		
<b>Tot. coalizione</b>	<b>2495</b>	<b>73.81</b>		
		<b>SOLLAI PRESIDENTE</b>	<b>16</b>	<b>0.41</b>
		Unidade Independent.	10	0.29
		<b>Tot. coalizione</b>	<b>10</b>	<b>0.29</b>

ELEZIONI POLITICHE CAMERA 2008		LISTE	Voti	%
		PDL	1690	48.928
		MPA	6	0.173
		<b>Tot. coalizione</b>	<b>1696</b>	<b>49.102</b>
		PD	989	28.633
		IDV	139	4.024
		<b>Tot. coalizione</b>	<b>1128</b>	<b>32.657</b>
		UDC	125	3.618
		SINISTRA ARCOB.	114	3.300
		PARTITO SOCIAL.	116	3.358
		PS D'AZ	93	2.692
		DES. FIA.TRIC.	24	0.694
		SARD. NATZ.	92	2.663
		PART. COMUN. LAV.	7	0.202
		SINISTRA CRITICA	16	0.463
		LISTA GRILLI PARL.	9	0.260
		PARTITO LIB. ITAL.	10	0.289
		ABORTO?NO GRAZIE	10	0.289
		FORZA NUOVA	6	0.173
		L.BENE COMUNE	6	0.173
		UN. DEM. CONSUM.	2	0.057



# OROTELLI

Prov. NU - Sup. Kmq. 61,08 - Abitanti 2.195  
m. 406 s. l. m. - Distanza da Nuoro Km. 22.800  
Codice ISTAT 091064

Codice Catastale G120

C.a.p. 08020 Prefisso Tel. 0784


**Com. Montana:** Nuorese-Gennargentu-Supramonte-Barbagia

**Distretto Socio Sanitario:** Nuoro

**PLUS:** Distretto Socio-Sanitario Nuoro



aaggorotelli@tiscali.it



COMUNE

Corso Vittorio Emanuele, 74

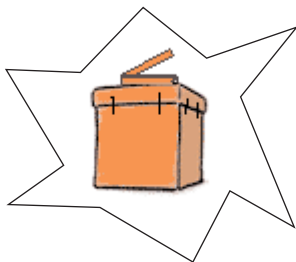
Tel. 0784 - 79820

Fax 0784 - 79261

Elezioni			
	Giunta	Maggioranza	Minoranza
<p><b>ELEZIONI COMUNALI</b> 28 - 29.5.2006</p> <p><b>Le liste dei candidati</b></p> <p>UNIONE DIALOGO PARTECIPAZIONE (738 - 50,5% - 8 Seggi) Candidato Sindaco: MARTEDDU NANNINO</p> <p>IMPEGNO PER OROTELLI (722 - 49,5% - 4 Seggi) Candidato Sindaco: PUDDA MASSIMO</p>	<p><b>SINDACO</b> Marteddu Giovannino</p> <p><b>ASSESSORI</b> Bosu Palmerio Carta Luisa (V.S.) Morittu Roberta Pusceddu Fabrizio</p> <p><b>SEGRETARIO</b> Dott.ssa Maria Antonietta Pisanu</p>	<p>Bosu Palmerio Carta Luisa Ladu Raimondo Marteddu Francesco Morittu Roberta Piga Ferdinando Pittalis Luigi Pusceddu Fabrizio</p>	<p>Bosu Tonino Brau Natalio Mereu Piero Pudda Massimo</p>

	LISTE	Voti	%
<p><b>ELEZIONI REGIONALI</b> 2009</p>	<b>SORU PRESIDENTE</b>	<b>923</b>	<b>68.88</b>
	Rosso Mori	14	1.10
	Partito Democratico	646	51.10
	Comunisti Italiani	103	8.14
	Rifondaz. Comunista	31	2.45
	La Sinistra	23	1.81
	Italia dei Valori	8	0.63
	<b>Tot. coalizione</b>	<b>825</b>	<b>65.26</b>
	<b>SALE PRESIDENTE</b>	<b>21</b>	<b>1.56</b>
	IRS Indipendentzia	10	0.79
	<b>Tot. coalizione</b>	<b>10</b>	<b>0.79</b>
	<b>BALIA PRESIDENTE</b>	<b>23</b>	<b>1.71</b>
	Partito Socialista	24	1.89
<b>Tot. coalizione</b>	<b>24</b>	<b>1.89</b>	
<p><b>CAPPELLACCI PRESIDENTE</b></p>	<b>372</b>	<b>27.76</b>	
	Sardegna Unita UDS	83	6.56
	Psd'Az 4 Mori	82	6.48
	Popolo della Libertà	144	11.39
	UDC	43	3.40
	Riformatori Sardi	52	4.11
	<b>Tot. coalizione</b>	<b>404</b>	<b>31.96</b>
	<b>SOLLAI PRESIDENTE</b>	<b>1</b>	<b>0.07</b>
	Unidade Independent.	1	0.07
	<b>Tot. coalizione</b>	<b>1</b>	<b>0.08</b>

	LISTE	Voti	%
<p><b>ELEZIONI POLITICHE CAMERA</b> 2008</p>	PDL	194	16.086
	MPA	4	0.331
	<b>Tot. coalizione</b>	<b>198</b>	<b>16.417</b>
	PD	854	70.812
	IDV	28	2.321
	<b>Tot. coalizione</b>	<b>882</b>	<b>73.134</b>
	UDC	37	3.067
	SINISTRA ARCOB.	40	0.316
	PARTITO SOCIAL.	12	0.995
	PS D'AZ	11	0.912
	DES. FIA.TRIC.	9	0.746
	SARD. NATZ.	8	0.663
	PART. COMUN. LAV.	2	0.165
SINISTRA CRITICA	3	0.248	
LISTA GRILLI PARL.	--	--	
PARTITO LIB. ITAL.	1	0.082	
ABORTO?NO GRAZIE	--	--	
FORZA NUOVA	--	--	
L.BENE COMUNE	2	0.165	
UN.DEM. CONSUM.	1	0.082	





# ORTUERI

Prov. NU - Sup. Kmq. 38,90 - Abitanti 1.318  
 m. 745 s. l. m. - Distanza da Nuoro Km. 88.500  
 Codice ISTAT 091066  
 Codice Catastale G146  
 C.a.p. 08036 Prefisso Tel. 0784



ortueri@comune-ortueri.it

**Comunità Montana:** Gennargentu - Mandrolisai  
**Distretto Socio Sanitario:** Sorgono  
**PLUS:** Distretto Socio-Sanitario Sorgono



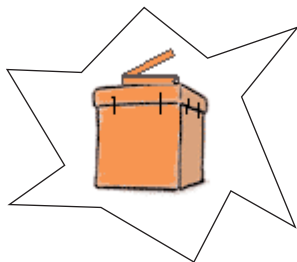
COMUNE

Via Cavallotti, 12  
 Tel. 0784 - 66223  
 Fax 0784 - 66406

Elezioni			
	Giunta	Maggioranza	Minoranza
<p><b>ELEZIONI COMUNALI</b> 30 - 31.05.2010</p> <p><b>Le liste dei candidati</b></p> <p>UNIONE DEMOCRATICA (528 - 54,04% - 8 Seggi) Candidato Sindaco: CASULA SALVATORE</p> <p>COMUNE APERTO (449 - 45,96% - 4 Seggi) Candidato Sindaco: CUCCUI MARIANGELA</p>	<p><b>SINDACO</b> Casula Salvatore</p> <p><b>ASSESSORI</b> Carboni Ignazia (Est.) Crobu Mario (Est.) Crobu Pietro (V.S.) Loddo Giovanna (Est.)</p> <p><b>SEGRETARIO</b> Dott.ssa Piera Pisano</p>	<p>Cabiddu Pietro Antonio Carta Francesco Crobu Nicolò Crobu Pietro Mascia Salvatore Onali Andrea Pusceddu Giovanni Tolu Tommaso</p>	<p>Casula Francesco Cuccui Mariangela Demontis Laura Fadda Raimondo</p>

	LISTE	Voti	%
<p><b>ELEZIONI REGIONALI</b> 2009</p>	<b>SORU PRESIDENTE</b>	<b>374</b>	<b>50.88</b>
	Rosso Mori	0	0.00
	Partito Democratico	261	40.90
	Comunisti Italiani	20	3.13
	Rifondaz. Comunista	3	0.47
	La Sinistra	0	0.00
	Italia dei Valori	25	3.91
	<b>Tot. coalizione</b>	<b>309</b>	<b>48.43</b>
	<b>SALE PRESIDENTE</b>	<b>36</b>	<b>4.89</b>
	IRS Indipendentzia	36	5.64
	<b>Tot. coalizione</b>	<b>36</b>	<b>5.64</b>
	<b>BALIA PRESIDENTE</b>	<b>1</b>	<b>0.13</b>
	Partito Socialista	0	0.00
	<b>Tot. coalizione</b>	<b>0</b>	<b>0.00</b>
	<b>CAPPELLACCI PRESIDENTE</b>	<b>316</b>	<b>42.99</b>
Sardegna Unita UDS	2	0.31	
Psd'Az 4 Mori	13	2.03	
Popolo della Libertà	229	35.89	
UDC	25	3.91	
Riformatori Sardi	19	2.97	
<b>Tot. coalizione</b>	<b>288</b>	<b>45.14</b>	
<b>SOLLAI PRESIDENTE</b>	<b>8</b>	<b>1.08</b>	
Unidade Independent.	5	0.78	
<b>Tot. coalizione</b>	<b>5</b>	<b>0.78</b>	

	LISTE	Voti	%
<p><b>ELEZIONI POLITICHE CAMERA</b> 2008</p>	PDL	273	34.865
	MPA	3	0.383
	<b>Tot. coalizione</b>	<b>276</b>	<b>35.249</b>
	PD	344	43.933
	IDV	26	3.320
	<b>Tot. coalizione</b>	<b>370</b>	<b>47.254</b>
	UDC	46	5.874
	SINISTRA ARCOB.	30	3.831
	PARTITO SOCIAL.	16	2.043
	PS D'AZ	8	1.021
	DES. FIA.TRIC.	12	1.532
	SARD. NATZ.	3	0.383
	PART. COMUN. LAV.	6	0.766
	SINISTRA CRITICA	7	0.893
	LISTA GRILLI PARL.	1	0.127
PARTITO LIB. ITAL.	2	0.255	
ABORTO?NO GRAZIE	--	--	
FORZA NUOVA	2	0.255	
L.BENE COMUNE	1	0.127	
UN. DEM. CONSUM.	3	0.383	







# ORUNE

Prov. NU - Sup. Kmq. 128,37 - Abitanti 2.669  
 m. 745 s. l. m. - Distanza da Nuoro Km. 21.700  
 Codice ISTAT 091067  
 Codice Catastale G147  
 C.a.p. 08020 Prefisso Tel. 0784



prot.orune@tiscali.it  
 ut.comuneorune@tiscali.it

**Unione Comuni:** --  
**Distretto Socio Sanitario:** Nuoro  
**PLUS:** Distretto Socio-Sanitario Nuoro

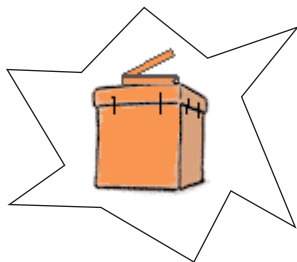


Piazza Remigio Gattu, sn  
 Tel. 0784 - 276823  
 Fax 0784 - 276280

Elezioni		Giunta	Maggioranza	Minoranza
<p><b>ELEZIONI COMUNALI</b> 27 - 28.05.2007</p> <p><b>Le liste dei candidati</b></p> <p><b>IL SOLCO</b> (704 - 39,4% - 11 Seggi) Candidato Sindaco: ZIDDA FRANCESCA</p> <p><b>UNITI PER ORUNE</b> (416 - 23,3% - 2 Seggi) Candidato Sindaco: DESERRA MICHELE MARIO</p> <p><b>ZENTE NOA PRO ORUNE</b> (357 - 19,9% - 2 Seggi) Candidato Sindaco: TALANAS GIUSEPPE noto LUPERO</p> <p><b>CUNCURDIA - IMPEGNO PER ORUNE</b> (311 - 17,4% - 1 Seggio) Candidato Sindaco: CHESSA GIOVANNI</p>		<p><b>SINDACO</b> Zidda Francesca</p> <p><b>ASSESSORI</b> Bardeglinu Gregorio noto Antonello Cosseddu Maria Debora Goddi Giovanna Bonaria (V.S.) Mangia Teresa</p> <p><b>SEGRETARIO</b> Dott.ssa Gloria Fiore</p>	<p>Bardeglinu Gregorio Beconni Massimiliano Carai Antonello Raimondo Cosseddu Maria Debora Goddi Giovanna Bonaria Mangia Teresa Masala Angela Maria Monni Antonia Mula Andrea Ruiu Giuseppino Zidda Francesca</p>	<p>Chessa Giovanna Maria Deserra Michele Mario Degogliu Antonella Talanas Giuseppe Zori Luigi</p>

ELEZIONI REGIONALI 2009		LISTE	Voti	%
		<b>SORU PRESIDENTE</b>	<b>880</b>	<b>57.85</b>
		Rosso Mori	137	9.73
		Partito Democratico	367	26.08
		Comunisti Italiani	26	1.84
		Rifondaz. Comunista	121	8.59
		La Sinistra	3	0.21
		Italia dei Valori	93	6.60
		<b>Tot. coalizione</b>	<b>747</b>	<b>53.09</b>
		<b>SALE PRESIDENTE</b>	<b>24</b>	<b>1.57</b>
		IRS Indipendentzia	8	0.56
<b>Tot. coalizione</b>	<b>8</b>	<b>0.56</b>		
<b>BALIA PRESIDENTE</b>	<b>41</b>	<b>2.69</b>		
Partito Socialista	42	2.98		
<b>Tot. coalizione</b>	<b>42</b>	<b>2.98</b>		
<b>CAPPELLACCI PRESIDENTE</b>	<b>559</b>	<b>36.75</b>		
Sardegna Unita UDS	264	18.76		
Psd'Az 4 Mori	5	0.35		
Popolo della Libertà	283	20.11		
UDC	39	2.77		
Riformatori Sardi	14	0.99		
<b>Tot. coalizione</b>	<b>605</b>	<b>43.00</b>		
<b>SOLLAI PRESIDENTE</b>	<b>17</b>	<b>1.11</b>		
Unidade Independent.	5	0.35		
<b>Tot. coalizione</b>	<b>5</b>	<b>0.35</b>		

ELEZIONI POLITICHE CAMERA 2008		LISTE	Voti	%
		PDL	276	25.090
		MPA	--	--
		<b>Tot. coalizione</b>	<b>276</b>	<b>25.090</b>
		PD	488	44.363
		IDV	83	7.545
		<b>Tot. coalizione</b>	<b>571</b>	<b>51.909</b>
		UDC	62	5.636
		SINISTRA ARCOB.	70	6.363
		PARTITO SOCIAL.	44	4.000
		PS D'AZ	33	3.000
DES. FIA.TRIC.	16	1.454		
SARD. NATZ.	13	1.181		
PART. COMUN. LAV.	3	0.272		
SINISTRA CRITICA	4	0.363		
LISTA GRILLI PARL.	4	0.363		
PARTITO LIB. ITAL.	1	0.090		
ABORTO?NO GRAZIE	1	0.090		
FORZA NUOVA	--	--		
L.BENE COMUNE	--	--		
UN.DEM.CONSUM.	2	0.181		





# OSIDDA

Prov. NU - Sup. Kmq. 25,70 - Abitanti 252  
m. 625 s. l. m. - Distanza da Nuoro Km. 53.700

Codice ISTAT 091068

Codice Catastale G154

C.a.p. 08020 Prefisso Tel. 079


**Unione Comuni:** Del Montalbo

**Distretto Socio Sanitario:** Nuoro

**PLUS:** Distretto Socio-Sanitario Nuoro



segreteria.osidda@tiscali.it



COMUNE

Piazza Bonapace, 2

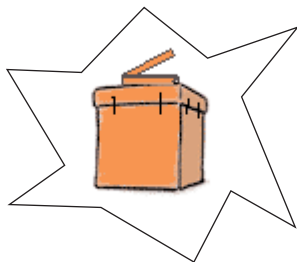
Tel. 079 - 712623

Fax 079 - 712635

Elezioni			
	Giunta	Maggioranza	Minoranza
<p><b>ELEZIONI COMUNALI</b> 30 - 31.05.2010</p> <p><b>Le liste dei candidati</b></p> <p>CUNCOLDIA TRIBAGLIU (108 - 51,18% - 8 Seggi) Candidato Sindaco: MOSSA GIOVANNI</p> <p>CUNCOLDOS (103 - 48,82% - 4 Seggi) Candidato Sindaco: LANGIU VITO</p>	<p><b>SINDACO</b> Mossa Giovanni</p> <p><b>ASSESSORI</b> Doneddu Gianmaria Marche Bachisio (V.S.) Monni Maria (Est.) Sotgiu Francesca</p> <p><b>SEGRETARIO</b> Dott. Gianfranco Falchi</p>	<p>Angotzi Giovanni Cossu Piera Doneddu Gianmaria Marche Bachisio Mellino Maria Grazia Messera Giovanni Saba Iolanda Sotgiu Francesca</p>	<p>Bazzu Beatrice Chessa Gioachino Chessa Giuseppe Delogu Giovanni</p>

	LISTE	Voti	%
<p><b>ELEZIONI REGIONALI</b> 2009</p>	<b>SORU PRESIDENTE</b>	71	61.74
	Rosso Mori	0	0.00
	Partito Democratico	66	57.39
	Comunisti Italiani	1	0.86
	Rifondaz. Comunista	1	0.86
	La Sinistra	0	0.00
	Italia dei Valori	3	2.60
	<b>Tot. coalizione</b>	71	61.74
	<b>SALE PRESIDENTE</b>	0	0.00
	IRS Indipendentzia	0	0.00
	<b>Tot. coalizione</b>	0	0.00
	<b>BALIA PRESIDENTE</b>	4	3.47
Partito Socialista	4	3.47	
<b>Tot. coalizione</b>	4	3.47	
<b>CAPPELLACCI PRESIDENTE</b>	40	34.78	
Sardegna Unita UDS	8	6.95	
Psd'Az 4 Mori	3	2.60	
Popolo della Libertà	24	20.86	
UDC	3	2.60	
Riformatori Sardi	2	1.73	
<b>Tot. coalizione</b>	40	34.78	
<b>SOLLAI PRESIDENTE</b>	0	0.00	
Unidade Independent.	0	0.00	
<b>Tot. coalizione</b>	0	0.00	

	LISTE	Voti	%
<p><b>ELEZIONI POLITICHE CAMERA</b> 2008</p>	PDL	47	39.495
	MPA	1	0.840
	<b>Tot. coalizione</b>	48	40.336
	PD	40	33.613
	IDV	2	1.680
	<b>Tot. coalizione</b>	42	35.294
	UDC	6	5.042
	SINISTRA ARCOB.	3	2.521
	PARTITO SOCIAL.	16	13.445
	PS D'AZ	--	--
	DES. FIA.TRIC.	2	1.680
	SARD. NATZ.	--	--
PART. COMUN. LAV.	1	0.840	
SINISTRA CRITICA	1	0.840	
LISTA GRILLI PARL.	--	--	
PARTITO LIB. ITAL.	--	--	
ABORTO?NO GRAZIE	--	--	
FORZA NUOVA	--	--	
L.BENE COMUNE	--	--	
UN. DEM. CONSUM.	--	--	





# OTTANA

Prov. NU - Sup. Kmq. 45,13 - Abitanti 2.431  
 m. 185 s. l. m. - Distanza da Nuoro Km. 31.300  
 Codice ISTAT 091070

Codice Catastale G191  
 C.a.p. 08020 Prefisso Tel. 0784


**Com. Montana:** Nuorese-Gennargentu-Supramonte-barbgia

**Distretto Socio Sanitario:** Nuoro

**PLUS:** Distretto Socio-Sanitario Nuoro



ottana.segreteria@tiscali.it



COMUNE

Via Libertà, 66  
 Tel. 0784 - 75623  
 Fax 0784 - 75043

## Elezioni

	Giunta	Maggioranza	Minoranza
--	--------	-------------	-----------

**ELEZIONI COMUNALI**  
 30 - 31.05.2010

### Le liste dei candidati

**NOI PER IL FUTURO**  
 (612 - 37,89% - 8 Seggi)  
 Candidato Sindaco: MARRAS GIAN PAOLO

**MIGLIORARE OTTANA**  
 (535 - 33,13% - 2 Seggi)  
 Candidato Sindaco: DENTI ENZO

**CON LA GENTE PER LA GENTE**  
 (468 - 28,98% - 2 Seggi)  
 Candidato Sindaco: SEDDA MARIA

**SINDACO**  
 Marras Gian Paolo

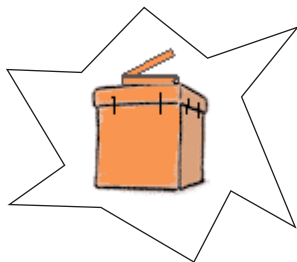
**ASSESSORI**  
 Del Rio Roberto  
 Delrio Melisa  
 Pinna Fabrizio  
 Saba Franco (V.S.)

**SEGRETARIO**  
 Dott. Pietro Caria

Del Rio Roberto  
 Delrio Melisa  
 Denti Mario  
 Pinna Fabrizio  
 Porcu Valter Francesco  
 Antonio  
 Saba Franco  
 Soru Sofia  
 Spanu Riccardo

Denti Enzo  
 Sedda Maria  
 Sotgiu Nicoletta  
 Zedde Antonello

	LISTE	Voti	%		LISTE	Voti	%
<b>ELEZIONI REGIONALI</b> 2009	<b>SORU PRESIDENTE</b>	<b>532</b>	<b>40.32</b>	<b>ELEZIONI POLITICHE CAMERA</b> 2008	PDL	282	33.098
	Rosso Mori	5	0.42		MPA	2	0.234
	Partito Democratico	365	31.01		<b>Tot. coalizione</b>	<b>284</b>	<b>33.333</b>
	Comunisti Italiani	10	0.84		PD	359	42.136
	Rifondaz. Comunista	12	1.01		IDV	45	5.281
	La Sinistra	1	0.08		<b>Tot. coalizione</b>	<b>404</b>	<b>47.417</b>
	Italia dei Valori	13	1.10		UDC	32	3.755
	<b>Tot. coalizione</b>	<b>406</b>	<b>34.49</b>		SINISTRA ARCOB.	17	1.995
	<b>SALE PRESIDENTE</b>	<b>62</b>	<b>4.71</b>		PARTITO SOCIAL.	27	3.169
	IRS Indipendentzia	22	1.86		PS D'AZ	48	5.633
<b>BALIA PRESIDENTE</b>	<b>46</b>	<b>3.49</b>	DES. FIA.TRIC.	15	1.760		
Partito Socialista	28	2.37	SARD. NATZ.	11	1.291		
<b>Tot. coalizione</b>	<b>28</b>	<b>2.37</b>	PART. COMUN. LAV.	5	0.586		
<b>ELEZIONI REGIONALI</b> 2009	<b>CAPPELLACCI PRESIDENTE</b>	<b>668</b>	<b>50.76</b>	SINISTRA CRITICA	3	0.352	
	Sardegna Unita UDS	26	2.20	LISTA GRILLI PARL.	2	0.234	
	Psd'Az 4 Mori	154	13.08	PARTITO LIB. ITAL.	1	0.117	
	Popolo della Libertà	213	18.09	ABORTO?NO GRAZIE	2	0.234	
	UDC	81	6.88	FORZA NUOVA	--	--	
	Riformatori Sardi	240	20.39	L.BENE COMUNE	--	--	
	<b>Tot. coalizione</b>	<b>714</b>	<b>60.66</b>	UN. DEM. CONSUM.	1	0.117	
	<b>SOLLAI PRESIDENTE</b>	<b>8</b>	<b>0.60</b>				
	Unidade Independent.	7	0.59				
	<b>Tot. coalizione</b>	<b>7</b>	<b>0.59</b>				





# OVODDA

Prov. NU - Sup. Kmq. 40,72 - Abitanti 1.665  
 m. 718 s. l. m. - Distanza da Nuoro Km. 53.200  
 Codice ISTAT 091071  
 Codice Catastale G201  
 C.a.p. 08020 Prefisso Tel. 0784



comovodda@tiscali.it

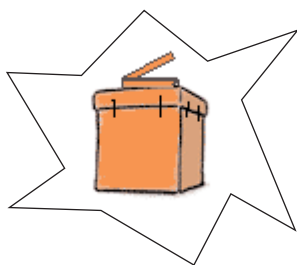
**Unione Comuni:** Barbagia  
**Distretto Socio Sanitario:** Sorgono  
**PLUS:** Distretto Socio-Sanitario Sorgono



COMUNE

Via Sassari, 4  
 Tel. 0784 - 54023  
 Fax 0784 - 54475

Elezioni			
	Giunta	Maggioranza	Minoranza
<p><b>ELEZIONI COMUNALI</b> 28 - 29.5.2006</p> <p><b>Le liste dei candidati</b></p> <p>COMUNITA' E SVILUPPO (713 - 58,6% - 8 Seggi) Candidato Sindaco: SEDDA MARIA CRISTINA</p> <p>UNIONE PER OVODDA (504 - 41,4% - 4 Seggi) Candidato Sindaco: MATTU LUISA</p>	<p><b>SINDACO</b> Sedda Maria Cristina</p> <p><b>ASSESSORI</b> Bua Gian Simone (V.S.) Loddo Mariano Maccioni Tiziano Marongiu Antonella Moro Francesco Giuseppe Puddu Gervasio Soru Massimo Vacca Eliana</p> <p><b>SEGRETARIO</b> Dott.ssa Gloria Fiore</p>	<p>Bua Gian Simone (V.S.) Loddo Mariano Maccioni Tiziano Marongiu Antonella Moro Francesco Giuseppe Puddu Gervasio Soru Massimo Vacca Eliana</p>	<p>Curreli Gian Franco Deias Antonio Salvatore Marongiu Antonia Mattu Luisa</p>



	LISTE	Voti	%		LISTE	Voti	%
<p><b>ELEZIONI REGIONALI</b> 2009</p>	<b>SORU PRESIDENTE</b>	<b>702</b>	<b>65.48</b>	<p><b>ELEZIONI POLITICHE CAMERA</b> 2008</p>	PDL	274	29.978
	Rosso Mori	14	1.40		MPA	6	0.656
	Partito Democratico	282	28.20		<b>Tot. coalizione</b>	<b>280</b>	<b>30.634</b>
	Comunisti Italiani	337	33.70		PD	345	37.746
	Rifondaz. Comunista	22	2.20		IDV	24	2.625
	La Sinistra	5	0.50		<b>Tot. coalizione</b>	<b>369</b>	<b>40.371</b>
	Italia dei Valori	16	1.60		UDC	48	5.251
	<b>Tot. coalizione</b>	<b>676</b>	<b>67.60</b>		SINISTRA ARCOB.	91	9.956
	<b>SALE PRESIDENTE</b>	<b>48</b>	<b>4.47</b>		PARTITO SOCIAL.	52	5.689
	IRS Indipendentzia	27	2.70		PS D'AZ	33	3.610
<b>Tot. coalizione</b>	<b>27</b>	<b>2.70</b>	DES. FIA.TRIC.	18	1.969		
<b>BALIA PRESIDENTE</b>	<b>21</b>	<b>1.95</b>	SARD. NATZ.	7	0.765		
Partito Socialista	22	2.20	PART. COMUN. LAV.	4	0.437		
<b>Tot. coalizione</b>	<b>22</b>	<b>2.20</b>	SINISTRA CRITICA	5	0.547		
<b>CAPPELLACCI PRESIDENTE</b>	<b>299</b>	<b>27.89</b>	LISTA GRILLI PARL.	1	0.109		
Sardegna Unita UDS	1	0.10	PARTITO LIB. ITAL.	3	0.328		
Psd'Az 4 Mori	18	1.80	ABORTO?NO GRAZIE	1	0.109		
Popolo della Libertà	178	17.80	FORZA NUOVA	--	--		
UDC	52	5.20	L.BENE COMUNE	--	--		
Riformatori Sardi	26	2.60	UN. DEM. CONSUM.	2	0.218		
<b>Tot. coalizione</b>	<b>275</b>	<b>27.50</b>					
<b>SOLLAI PRESIDENTE</b>	<b>2</b>	<b>0.18</b>					
Unidade Independent.	0	0.00					
<b>Tot. coalizione</b>	<b>0</b>	<b>0.00</b>					



# POSADA

Prov. NU - Sup. Kmq. 33,51 - Abitanti 2.832  
m. 22 s. l. m. - Distanza da Nuoro Km. 56.950  
Codice ISTAT 091073  
Codice Catastale G929  
C.a.p. 08020 Prefisso Tel. 0784



comuneposada@tiscali.it

**Unione Comuni:** Del Montalbo  
**Distretto Socio Sanitario:** Siniscola  
**PLUS:** Distretto Socio-Sanitario Siniscola



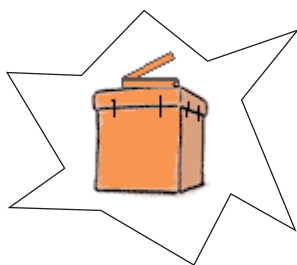
COMUNE

Via Garibaldi, 4  
Tel. 0784 - 870500  
Fax 0784 - 854084

Elezioni			
	Giunta	Maggioranza	Minoranza
<p><b>ELEZIONI COMUNALI</b> 30 - 31.05.2010</p> <p><b>Le liste dei candidati</b></p> <p>UNIDOS PRO PASADA (1146 - 60,96% - 8 Seggi) Candidato Sindaco: TOLA ROBERTO FRANCESCO</p> <p>PASADA UNIDA (734 - 39,04% - 4 Seggi) Candidato Sindaco: COSTAGGIU RICARDO ANTONIO SEBASTIANO</p>	<p><b>SINDACO</b> Tola Roberto Francesco</p> <p><b>ASSESSORI</b> Deledda Ennio Ruiu Salvatore (V.S.) Vardeu Emilio Ventroni Murizio</p> <p><b>SEGRETARIO</b> Dott.ssa Graziella Deledda</p>	<p>Deledda Ennio Depalmas Giovanna Floris Patrizia Mangia Paola Grazia Porcheddu Donatella Ruiu Salvatore Vardeu Emilio Ventroni Maurizio</p>	<p>Costaggiu Ricardo Antonio Sebastiano Deduru Antonello Michele Satta Gongo Ventroni Marco Antonio</p>

	LISTE	Voti	%
<b>ELEZIONI REGIONALI</b> <b>2009</b>	<b>SORU PRESIDENTE</b>	<b>554</b>	<b>36.95</b>
	Rosso Mori	17	1.25
	Partito Democratico	234	17.32
	Comunisti Italiani	12	0.88
	Rifondaz. Comunista	145	10.73
	La Sinistra	18	1.33
	Italia dei Valori	40	2.96
	<b>Tot. coalizione</b>	<b>466</b>	<b>34.49</b>
	<b>SALE PRESIDENTE</b>	<b>38</b>	<b>2.53</b>
	IRS Indipendentzia	27	1.99
	<b>Tot. coalizione</b>	<b>27</b>	<b>1.99</b>
	<b>BALIA PRESIDENTE</b>	<b>88</b>	<b>5.87</b>
Partito Socialista	114	8.43	
<b>Tot. coalizione</b>	<b>114</b>	<b>8.43</b>	
<b>CAPPELLACCI PRESIDENTE</b>	<b>804</b>	<b>53.63</b>	
Sardegna Unita UDS	34	2.51	
Psd'Az 4 Mori	158	11.69	
Popolo della Libertà	431	31.90	
UDC	52	3.84	
Riformatori Sardi	65	4.81	
<b>Tot. coalizione</b>	<b>740</b>	<b>54.77</b>	
<b>SOLLAI PRESIDENTE</b>	<b>15</b>	<b>1.00</b>	
Unidade Independent.	4	0.29	
<b>Tot. coalizione</b>	<b>4</b>	<b>0.29</b>	

	LISTE	Voti	%
<b>ELEZIONI POLITICHE CAMERA</b> <b>2008</b>	PDL	524	34.863
	MPA	184	12.242
	<b>Tot. coalizione</b>	<b>708</b>	<b>47.105</b>
	PD	457	30.405
	IDV	40	2.661
	<b>Tot. coalizione</b>	<b>497</b>	<b>33.067</b>
	UDC	43	2.860
	SINISTRA ARCOB.	85	5.655
	PARTITO SOCIAL.	51	3.393
	PS D'AZ	58	3.858
	DES. FIA.TRIC.	17	1.131
	SARD. NATZ.	11	0.731
PART. COMUN. LAV.	9	0.598	
SINISTRA CRITICA	10	0.665	
LISTA GRILLI PARL.	5	0.332	
PARTITO LIB. ITAL.	3	0.199	
ABORTO?NO GRAZIE	3	0.199	
FORZA NUOVA	--	--	
L.BENE COMUNE	2	0.133	
UN. DEM. CONSUM.	1	0.066	





# SARULE

Prov. NU - Sup. Kmq. 52,65 - Abitanti 1.817  
m. 626 s. l. m. - Distanza da Nuoro Km. 30.300

Codice ISTAT 091077

Codice Catastale I448

C.a.p. 08020 Prefisso Tel. 0784


**Unione Comuni:** Barbagia

**Distretto Socio Sanitario:** Nuoro

**PLUS:** Distretto Socio-Sanitario Nuoro



protocollo.sarule@pec.comunas.it  
protocollo@comunesarule.org



COMUNE

Via E. Lussu

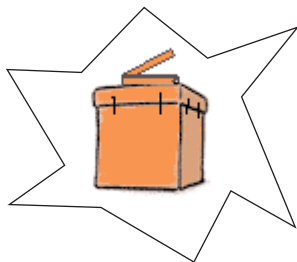
Tel. 0784 - 76017

Fax 0784 - 76505

Elezioni			
	Giunta	Maggioranza	Minoranza
<p><b>ELEZIONI COMUNALI</b> 15 - 16.06.2008</p> <p><b>Le liste dei candidati</b></p> <p>UNIOS PRO SARULE (780 - 61,6% - 8 Seggi) Candidato Sindaco: GAIA ANTONIO</p> <p>PER SARULE IMPEGNO, COERENZA CAMBIAMENTO (486 - 38,4% - 4 Seggi) Candidato Sindaco: LEDDA PAOLO</p>	<p><b>SINDACO</b> Gaia Antonio</p> <p><b>ASSESSORI</b> Balloi Giovanni (V.S.) (Est.) Ladu Giuseppe (Est.) Ladu Simonetta (Est.)</p> <p><b>SEGRETARIO</b> Dott.ssa Gloria Fiore</p>	<p>Balloi Giovanni Brandinu Antonello Cheri Antonio Cheri Tonino Cossu Alessandra Forma Salvatore Ignazi Sonia Licheri Gabriela Panizziutti Costantino Pirisi Costantino Luciano</p>	<p>Bertocchi Antonello Cheri Michele Ledda Costantino Ledda Paolo</p>

	LISTE	Voti	%
<b>ELEZIONI REGIONALI 2009</b>	<b>SORU PRESIDENTE</b>	<b>619</b>	<b>56.58</b>
	Rosso Mori	36	3.58
	Partito Democratico	271	26.96
	Comunisti Italiani	13	1.29
	Rifondaz. Comunista	19	1.89
	La Sinistra	10	0.99
	Italia dei Valori	54	5.37
	<b>Tot. coalizione</b>	<b>403</b>	<b>40.10</b>
	<b>SALE PRESIDENTE</b>	<b>32</b>	<b>2.92</b>
	IRS Indipendentzia	16	1.59
<b>BALIA PRESIDENTE</b>	<b>50</b>	<b>4.57</b>	
Partito Socialista	61	6.06	
<b>Tot. coalizione</b>	<b>61</b>	<b>6.07</b>	
<b>CAPPELLACCI PRESIDENTE</b>	<b>SARDEGNA UNITA UDS</b>	<b>386</b>	<b>35.28</b>
	Sardegna Unita UDS	19	1.89
	Psd'Az 4 Mori	41	4.07
	Popolo della Libertà	207	20.59
	UDC	202	20.09
	Riformatori Sardi	56	5.57
	<b>Tot. coalizione</b>	<b>525</b>	<b>52.23</b>
	<b>SOLLAI PRESIDENTE</b>	<b>7</b>	<b>0.64</b>
	Unidade Independent.	0	0.00
	<b>Tot. coalizione</b>	<b>0</b>	<b>0.00</b>

	LISTE	Voti	%
<b>ELEZIONI POLITICHE CAMERA 2008</b>	PDL	172	17.879
	MPA	6	0.623
	<b>Tot. coalizione</b>	<b>178</b>	<b>18.503</b>
	PD	468	48.648
	IDV	46	4.781
	<b>Tot. coalizione</b>	<b>514</b>	<b>53.430</b>
	UDC	83	8.627
	SINISTRA ARCOB.	47	4.885
	PARTITO SOCIAL.	80	8.316
	PS D'AZ	22	2.286
DES. FIA.TRIC.	1	0.103	
SARD. NATZ.	9	0.935	
PART. COMUN. LAV.	12	1.247	
SINISTRA CRITICA	--	--	
LISTA GRILLI PARL.	2	0.207	
PARTITO LIB. ITAL.	5	0.519	
ABORTO?NO GRAZIE	4	0.415	
FORZA NUOVA	3	0.311	
L.BENE COMUNE	--	--	
UN.DEM. CONSUM.	2	0.207	





# SILANUS

Prov. NU - Sup. Kmq. 47,79 - Abitanti 2.249  
m. 439 s. l. m. - Distanza da Nuoro Km. 46

Codice ISTAT 091083

Codice Catastale I730

C.a.p. 08017 Prefisso Tel. 0785

**Unione Comuni:** Del Marghine

**Distretto Socio Sanitario:** Macomer

**PLUS:** Distretto Socio-Sanitario Macomer



comunesilanus@tiscali.it



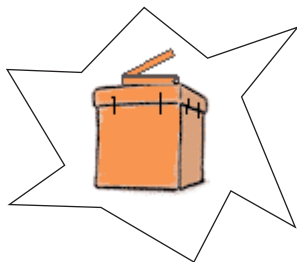
COMUNE

Piazza Municipio

Tel. 0785 - 84854

Fax 0785 - 84273

Elezioni			
	Giunta	Maggioranza	Minoranza
<p><b>ELEZIONI COMUNALI</b> 28 - 29.5.2006</p> <p><b>Le liste dei candidati</b></p> <p>SILANUS PER UN PAESE UNITO (789 - 47,8% - 8 Seggi) Candidato Sindaco: MORITTO LUIGI</p> <p>ALTERNATIVA (545 - 33,0% - 3 Seggi) Candidato Sindaco: MURA ANDREA</p> <p>SINISTRA PER SILANUS (317 - 19,2% - 1 Seggio) Candidato Sindaco: PALA MARIA ANTONIETTA</p>	<p><b>SINDACO</b> Morittu Luigi</p> <p><b>ASSESSORI</b> Porcu Maria Antonietta (Est.) Russello Cristina (V.S.) Secchi Paola Uda Mario</p> <p><b>SEGRETARIO</b> Dott.ssa Gianfranca Sale</p>	<p>Arca Luca Cappai Alberto Congiu Gigliola Deriu Giovanni Giau Maria Lucia Russello Cristina Secchi Paola Uda Mario</p>	<p>Arca Gian Pietro Mura Andrea Pala Maria Antonietta Piras Salvatore Angelo</p>



	LISTE	Voti	%		LISTE	Voti	%
<p><b>ELEZIONI REGIONALI</b> 2009</p>	<b>SORU PRESIDENTE</b>	<b>885</b>	<b>61.88</b>	<p><b>ELEZIONI POLITICHE CAMERA</b> 2008</p>	PDL	330	26.872
	Rosso Mori	141	10.43		MPA	1	0.081
	Partito Democratico	353	26.12		<b>Tot. coalizione</b>	<b>331</b>	<b>26.954</b>
	Comunisti Italiani	3	0.22		PD	526	42.833
	Rifondaz. Comunista	7	0.51		IDV	199	16.205
	La Sinistra	0	0.00		<b>Tot. coalizione</b>	<b>725</b>	<b>59.039</b>
	Italia dei Valori	207	15.32		UDC	47	3.827
	<b>Tot. coalizione</b>	<b>711</b>	<b>52.62</b>		SINISTRA ARCOB.	24	1.954
	<b>SALE PRESIDENTE</b>	<b>31</b>	<b>2.16</b>		PARTITO SOCIAL.	17	1.384
	IRS Indipendentzia	19	1.40		PS D'AZ	52	4.234
<b>Tot. coalizione</b>	<b>19</b>	<b>1.40</b>	DES. FIA.TRIC.	7	0.570		
<b>BALIA PRESIDENTE</b>	<b>10</b>	<b>0.70</b>	SARD. NATZ.	7	0.570		
Partito Socialista	13	0.96	PART. COMUN. LAV.	4	0.325		
<b>Tot. coalizione</b>	<b>13</b>	<b>0.96</b>	SINISTRA CRITICA	2	0.162		
<b>CAPPELLACCI PRESIDENTE</b>	<b>500</b>	<b>34.96</b>	LISTA GRILLI PARL.	5	0.407		
Sardegna Unita UDS	9	0.66	PARTITO LIB. ITAL.	--	--		
Psd'Az 4 Mori	107	7.92	ABORTO?NO GRAZIE	5	0.407		
Popolo della Libertà	123	9.10	FORZA NUOVA	--	--		
UDC	38	2.81	L.BENE COMUNE	--	--		
Riformatori Sardi	330	24.42	UN. DEM. CONSUM.	2	0.162		
<b>Tot. coalizione</b>	<b>607</b>	<b>44.93</b>					
<b>SOLLAI PRESIDENTE</b>	<b>4</b>	<b>0.28</b>					
Unidade Independent.	1	0.07					
<b>Tot. coalizione</b>	<b>1</b>	<b>0.07</b>					



# SINDIA

Prov. NU - Sup. Kmq. 58,30 - Abitanti 1.860  
m. 510 s. l. m. - Distanza da Nuoro Km. 70

Codice ISTAT 091084

Codice Catastale I748

C.a.p. 08018 Prefisso Tel. 0785


**Unione Comuni:** Del Marghine

**Distretto Socio Sanitario:** Macomer

**PLUS:** Distretto Socio-Sanitario Macomer



sindia@comunesindia.it



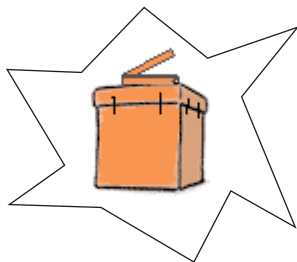
COMUNE

Corso Umberto, 27  
Tel. 0785 - 41016 - 41778  
Fax 0785 - 41298

Elezioni			
	Giunta	Maggioranza	Minoranza
<p><b>ELEZIONI COMUNALI</b> 30 - 31.05.2010</p> <p><b>Le liste dei candidati</b></p> <p>INSIEME PER SINDIA (826 - 58,66% - 8 Seggi) Candidato Sindaco: SCANU FRANCESCO</p> <p>PROGETTO SINDIA (582 - 41,34% - 4 Seggi) Candidato Sindaco: NUVOLI CORNELIO</p>	<p><b>SINDACO</b> Scanu Francesco</p> <p><b>ASSESSORI</b> Fais Maria Laura Pittalis Ernesto (V.S.) Sardu Demetria Secchi Nicola</p> <p><b>SEGRETARIO</b> Dott. Antonio Mastinu</p>	<p>Delrio Ivana Fais Laura Maria Leccis Gregorio Salvatore Mannu Nicholas Oggianu Antonio Pittalis Ernesto Sardu Demetria Secchi Nicola</p>	<p>Cambula Salavatore Cossu Raffaele Angelo Nuvoli Elio Pisano Claudio Ignazio Mario</p>

	LISTE	Voti	%
<p><b>ELEZIONI REGIONALI</b> 2009</p>	<b>SORU PRESIDENTE</b>	<b>482</b>	<b>43.19</b>
	Rosso Mori	14	1.48
	Partito Democratico	297	31.42
	Comunisti Italiani	22	2.32
	Rifondaz. Comunista	50	5.29
	La Sinistra	2	0.21
	Italia dei Valori	30	3.17
	<b>Tot. coalizione</b>	<b>415</b>	<b>43.91</b>
	<b>SALE PRESIDENTE</b>	<b>24</b>	<b>2.15</b>
	IRS Indipendentzia	12	1.26
	<b>Tot. coalizione</b>	<b>12</b>	<b>1.27</b>
	<b>BALIA PRESIDENTE</b>	<b>14</b>	<b>1.25</b>
	Partito Socialista	12	1.26
	<b>Tot. coalizione</b>	<b>12</b>	<b>1.27</b>
	<b>CAPPELLACCI PRESIDENTE</b>	<b>591</b>	<b>52.85</b>
Sardegna Unita UDS	26	2.75	
Psd'Az 4 Mori	121	12.80	
Popolo della Libertà	213	22.53	
UDC	83	8.78	
Riformatori Sardi	60	6.34	
<b>Tot. coalizione</b>	<b>503</b>	<b>53.22</b>	
<b>SOLLAI PRESIDENTE</b>	<b>5</b>	<b>0.44</b>	
Unidade Independent.	3	0.31	
<b>Tot. coalizione</b>	<b>3</b>	<b>0.31</b>	

	LISTE	Voti	%
<p><b>ELEZIONI POLITICHE CAMERA</b> 2008</p>	PDL	430	42.574
	MPA	15	1.485
	<b>Tot. coalizione</b>	<b>445</b>	<b>44.059</b>
	PD	334	33.069
	IDV	28	2.772
	<b>Tot. coalizione</b>	<b>362</b>	<b>35.841</b>
	UDC	70	6.930
	SINISTRA ARCOB.	56	5.544
	PARTITO SOCIAL.	10	0.990
	PS D'AZ	28	2.772
	DES. FIA.TRIC.	16	1.584
	SARD. NATZ.	5	0.495
	PART. COMUN. LAV.	5	0.495
	SINISTRA CRITICA	1	0.099
	LISTA GRILLI PARL.	3	0.297
PARTITO LIB. ITAL.	2	0.198	
ABORTO?NO GRAZIE	4	0.396	
FORZA NUOVA	--	--	
L.BENE COMUNE	2	0.198	
UN.DEM. CONSUM.	1	0.099	







# SINISCOLA

Prov. NU - Sup. Kmq. 199,19 - Abitanti 11.532  
m. 42 s. l. m. - Distanza da Nuoro Km. 40.350

Codice ISTAT 091085

Codice Catastale I751

C.a.p. 08029 Prefisso Tel. 0784


**Unione Comuni:** Del Montalbo

**Distretto Socio Sanitario:** Siniscola

**PLUS:** Distretto Socio-Sanitario Siniscola



segreteria@comune.siniscola.nu.it



COMUNE

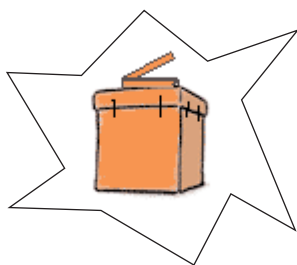
Via Roma, 125

Tel. 0784 - 870800

Fax 0784 - 878300

Elezioni			
	Giunta	Maggioranza	Minoranza
<p><b>ELEZIONI COMUNALI</b> 28 - 29.5.2006</p> <p><b>Le liste dei candidati</b></p> <p><b>ALLEANZA PER SINISCOLA</b> (2624 - 40,2% - 5 Seggi) Candidato Sindaco: PAU LORENZO</p> <p><b>PROGETTO SINISCOLA</b> (2802 - 43,0% - 13 Seggi) Candidato Sindaco: PAU LORENZO</p> <p><b>PRO SINISCOLA</b> (1098 - 16,8% - 2 Seggi) Candidato Sindaco: FRONTEDDU SEBASTIANO</p>	<p><b>SINDACO</b> Pau Lorenzo</p> <p><b>ASSESSORI</b> Cadoni Antonello Carta Lucio Carta Piero Dadea Marcello Floris Franco (V.S.) Pipere Giuseppe Scanu Mariella</p> <p><b>SEGRETARIO</b> Dott.ssa Antonina Mattu</p>	<p>Boccoli Maria Grazia Cadoni Antonello Carta Lucio Carta Piero Carta Sebastiano Celentano Rocco Chighini Mario Ignazio Conteddu Claudio Dadea Marcello Floris Franco Marrante Giuseppe Pipere Giuseppe Scanu Mariella</p>	<p>Murru Antonio Farris Gian Luigi Fronteddu Sebastiano Mameli Maria Giovanna Mele Giuseppe Meloni Giulietto Trunconi Francesco</p>

	LISTE	Voti	%		LISTE	Voti	%
<p><b>ELEZIONI REGIONALI</b> 2009</p>	<b>SORU PRESIDENTE</b>	<b>2233</b>	<b>36.25</b>	<p><b>ELEZIONI POLITICHE CAMERA</b> 2008</p>	PDL	2587	42.375
	Rosso Mori	494	8.52		MPA	39	0.638
	Partito Democratico	1032	17.81		<b>Tot. coalizione</b>	<b>2626</b>	<b>43.013</b>
	Comunisti Italiani	24	0.41		PD	1892	30.990
	Rifondaz. Comunista	38	0.65		IDV	222	3.636
	La Sinistra	59	1.01		<b>Tot. coalizione</b>	<b>2114</b>	<b>34.627</b>
	Italia dei Valori	243	4.19		UDC	236	3.865
	<b>Tot. coalizione</b>	<b>1890</b>	<b>32.62</b>		SINISTRA ARCOB.	146	2.391
	<b>SALE PRESIDENTE</b>	<b>131</b>	<b>2.12</b>		PARTITO SOCIAL.	567	9.287
	IRS Indipendentzia	68	1.17		PS D'AZ	104	1.703
	<b>Tot. coalizione</b>	<b>68</b>	<b>1.17</b>		DES. FIA.TRIC.	124	2.031
	<b>BALIA PRESIDENTE</b>	<b>459</b>	<b>7.45</b>		SARD. NATZ.	71	1.162
Partito Socialista	692	11.94	PART. COMUN. LAV.	26	0.425		
<b>Tot. coalizione</b>	<b>692</b>	<b>11.94</b>	SINISTRA CRITICA	31	0.507		
<b>CAPPELLACCI PRESIDENTE</b>	<b>3285</b>	<b>53.32</b>	LISTA GRILLI PARL.	19	0.311		
Sardegna Unita UDS	130	2.24	PARTITO LIB. ITAL.	10	0.163		
Psd'Az 4 Mori	513	8.85	ABORTO?NO GRAZIE	14	0.229		
Popolo della Libertà	1899	32.77	FORZA NUOVA	7	0.114		
UDC	127	2.19	L.BENE COMUNE	7	0.114		
Riformatori Sardi	428	7.38	UN.DEM. CONSUM.	3	0.049		
<b>Tot. coalizione</b>	<b>3097</b>	<b>53.45</b>					
<b>SOLLAI PRESIDENTE</b>	<b>52</b>	<b>0.84</b>					
Unidade Independent.	47	0.81					
<b>Tot. coalizione</b>	<b>47</b>	<b>0.81</b>					






# SORGONO

Prov. NU - Sup. Kmq. 56,6 - Abitanti 1.808  
 m. 688 s. l. m. - Distanza da Nuoro Km. 70.700  
 Codice ISTAT 091086  
 Codice Catastale I851  
 C.a.p. 08038 Prefisso Tel. 0784



comunedisorgono@tiscali.it  
 comunedisorgono@comune.sorgono.nu.it

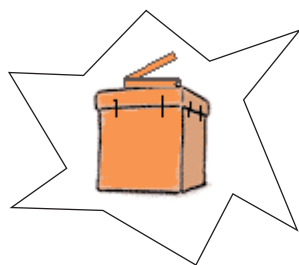
**Comunità Montana:** Gennargentu - Mandrolisai  
**Distretto Socio Sanitario:** Sorgono  
**PLUS:** Distretto Socio-Sanitario Sorgono



COMUNE

Corso IV Novembre, 65  
 Tel. 0784 - 622500  
 Fax 0784 - 60701

Elezioni			
	Giunta	Maggioranza	Minoranza
<p><b>ELEZIONI COMUNALI</b> 30 - 31.05.2010</p> <p><b>Le liste dei candidati</b></p> <p>VIVERE INSIEME (650 - 53,19% - 8 Seggi) Candidato Sindaco: MOCCI VITTORIO</p> <p>IL PRESENTE PER IL FUTURO (572 - 46,81% - 4 Seggi) Candidato Sindaco: BARRACCIU FRANCESCA</p>	<p><b>SINDACO</b> Mocci Vittorio</p> <p><b>ASSESSORI</b> Angius Claudio Mereu Ignazio Mereu Stefano Zoncheddu Tiziana (V.S.)</p> <p><b>SEGRETARIO</b> Dott.ssa Francesca Sias</p>	<p>Angius Claudio Brenna Antonio Corriga Andrea Cucca Miria Macis Michele Mereu Ignazio Mereu Stefano Zoncheddu Tiziana</p>	<p>Barracciu Francesca Marras Sara Musu Enrico Nonne Roberto</p>



	LISTE	Voti	%		LISTE	Voti	%
<p><b>ELEZIONI REGIONALI</b> 2009</p>	<b>SORU PRESIDENTE</b>	<b>720</b>	<b>59.45</b>	<p><b>ELEZIONI POLITICHE CAMERA</b> 2008</p>	PDL	294	25.948
	Rosso Mori	0	0.00		MPA	1	0.088
	Partito Democratico	632	57.82		<b>Tot. coalizione</b>	<b>295</b>	<b>26.037</b>
	Comunisti Italiani	13	1.18		PD	489	43.159
	Rifondaz. Comunista	29	2.65		IDV	18	1.588
	La Sinistra	9	0.82		<b>Tot. coalizione</b>	<b>507</b>	<b>44.748</b>
	Italia dei Valori	20	1.82		UDC	72	6.354
	<b>Tot. coalizione</b>	<b>703</b>	<b>64.31</b>		SINISTRA ARCOB.	113	9.973
	<b>SALE PRESIDENTE</b>	<b>33</b>	<b>2.72</b>		PARTITO SOCIAL.	87	7.678
	IRS Indipendentzia	20	1.82		PS D'AZ	3	0.264
	<b>Tot. coalizione</b>	<b>20</b>	<b>1.83</b>		DES. FIA.TRIC.	21	1.853
	<b>BALIA PRESIDENTE</b>	<b>42</b>	<b>3.46</b>		SARD. NATZ.	2	0.176
Partito Socialista	51	4.66	PART. COMUN. LAV.	9	0.794		
<b>Tot. coalizione</b>	<b>51</b>	<b>4.66</b>	SINISTRA CRITICA	10	0.882		
<b>CAPPELLACCI PRESIDENTE</b>	<b>412</b>	<b>34.02</b>	LISTA GRILLI PARL.	3	0.264		
Sardegna Unita UDS	27	2.47	PARTITO LIB. ITAL.	2	0.176		
Psd'Az 4 Mori	4	0.36	ABORTO?NO GRAZIE	4	0.353		
Popolo della Libertà	194	17.74	FORZA NUOVA	2	0.176		
UDC	33	3.01	L.BENE COMUNE	--	--		
Riformatori Sardi	60	5.48	UN. DEM. CONSUM.	3	0.264		
<b>Tot. coalizione</b>	<b>318</b>	<b>29.09</b>					
<b>SOLLAI PRESIDENTE</b>	<b>4</b>	<b>0.33</b>					
Unidade Independent.	1	0.09					
<b>Tot. coalizione</b>	<b>1</b>	<b>0.09</b>					



# TETI

Prov. NU - Sup. Kmq. 43,92 - Abitanti 748  
 m. 675 s. l. m. - Distanza da Nuoro Km. 57,300  
 Codice ISTAT 091090  
 Codice Catastale L153  
 C.a.p. 08030 Prefisso Tel. 0784



comune.teti@tiscali.it

**Comunità Montana:** Gennargentu - Mandrolisai  
**Distretto Socio Sanitario:** Sorgono  
**PLUS:** Distretto Socio-Sanitario Sorgono



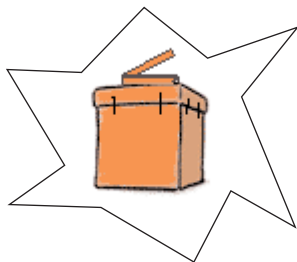
COMUNE

Corso Italia, 45  
 Tel. 0784 - 689149 - 68065 (Sind.)  
 Fax 0784 - 68229

Elezioni			
	Giunta	Maggioranza	Minoranza
<p><b>ELEZIONI COMUNALI</b> 27 - 28.05.2007</p> <p><b>Le liste dei candidati</b></p> <p>TETI - LA STRADA CHE PORTA A DOMANI            (430 - 100,0% - 12 Seggi)            Candidato Sindaco: GALISAI PIETRO</p>	<p><b>SINDACO</b> Galisai Pietro</p> <p><b>ASSESSORI</b> Deiana Germano Deiana Ignazio Salis Fabrizio (V.S.) Tatti Emilio</p> <p><b>SEGRETARIO</b> Dott. Salvatore Sirca</p>	<p>Baiu Palmiro Cambedda Franco Casula Cristina Curreli Fabrizio Danna Dalila Deiana Germano Deiana Ignazio Flore Giovanni Murre Claudio Salis Fabrizio Tatti Emilio Tidu Costantino</p>	

ELEZIONI REGIONALI 2009	LISTE	Voti	%
	<b>SORU PRESIDENTE</b>	<b>289</b>	<b>60.08</b>
	Rosso Mori	0	0.00
	Partito Democratico	216	50.46
	Comunisti Italiani	23	5.37
	Rifondaz. Comunista	2	0.46
	La Sinistra	3	0.70
	Italia dei Valori	3	0.70
	<b>Tot. coalizione</b>	<b>247</b>	<b>57.71</b>
	<b>SALE PRESIDENTE</b>	<b>2</b>	<b>0.41</b>
	IRS Indipendentzia	0	0.00
	<b>Tot. coalizione</b>	<b>0</b>	<b>0.00</b>
	<b>BALIA PRESIDENTE</b>	<b>17</b>	<b>3.53</b>
	Partito Socialista	17	3.97
	<b>Tot. coalizione</b>	<b>17</b>	<b>3.97</b>
	<b>CAPPELLACCI PRESIDENTE</b>	<b>171</b>	<b>35.55</b>
	Sardegna Unita UDS	9	2.10
	Psd'Az 4 Mori	10	2.33
	Popolo della Libertà	81	18.92
	UDC	13	3.03
	Riformatori Sardi	50	11.68
	<b>Tot. coalizione</b>	<b>163</b>	<b>38.08</b>
	<b>SOLLAI PRESIDENTE</b>	<b>2</b>	<b>0.41</b>
	Unidade Independent.	1	0.23
	<b>Tot. coalizione</b>	<b>1</b>	<b>0.23</b>

ELEZIONI POLITICHE CAMERA 2008	LISTE	Voti	%
		PDL	131
	MPA	3	0.596
	<b>Tot. coalizione</b>	<b>134</b>	<b>26.640</b>
	PD	237	54.274
	IDV	11	2.186
	<b>Tot. coalizione</b>	<b>284</b>	<b>56.461</b>
	UDC	18	3.578
	SINISTRA ARCOB.	15	2.982
	PARTITO SOCIAL.	31	6.163
	PS D'AZ	2	0.397
	DES. FIA.TRIC.	7	1.391
	SARD. NATZ.	2	0.397
	PART. COMUN. LAV.	--	--
	SINISTRA CRITICA	4	0.795
	LISTA GRILLI PARL.	1	0.198
	PARTITO LIB. ITAL.	--	--
	ABORTO?NO GRAZIE	--	--
	FORZA NUOVA	5	0.994
	L.BENE COMUNE	--	--
	UN. DEM. CONSUM.	--	--




# TIANA

Prov. NU - Sup. Kmq. 19,25 - Abitanti 526  
 m. 564 s. l. m. - Distanza da Nuoro Km. 55.400  
 Codice ISTAT 091091  
 Codice Catastale L160  
 C.a.p. 08020 Prefisso Tel. 0784  
**Unione Comuni:** Barbagia  
**Distretto Socio Sanitario:** Nuoro  
**PLUS:** Distretto Socio-Sanitario Sorgono



comuneditiana@tiscali.it



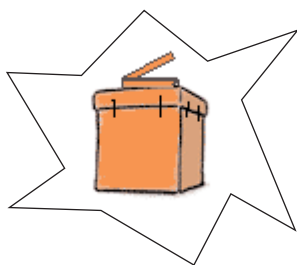
COMUNE

Via Nazionale, 45  
 Tel. 0784 - 69089  
 Fax 0784 - 69200

Elezioni			
	Giunta	Maggioranza	Minoranza
<p><b>ELEZIONI COMUNALI</b> 30 - 31.05.2010</p> <p><b>Le liste dei candidati</b></p> <p>INSIEME PER TIANA (211 - 52,75% - 8 Seggi) Candidato Sindaco: CURRELI BRUNO</p> <p>PARIS PO TIANA (189 - 47,25% - 4 Seggi) Candidato Sindaco: ZEDDA MAURIZIO</p>	<p><b>SINDACO</b> Curreli Bruno</p> <p><b>ASSESSORI</b> Fais Gino Noli Lino Noli Vincenzo Salvatore Zedda Katia (V.S.)</p> <p><b>SEGRETARIO</b> Dott. Salvatore Sirca</p>	<p>Curreli Alberto Fais Gino Marcello Cesarina Noli Lino Noli Vincenzo Salvatore Vacca Bachisio Zedda Andrea Giovanni Zedda Katia</p>	<p>Curreli Franco Moro Lidia Noli Salvatore Dante Zedda Maurizio</p>

ELEZIONI REGIONALI 2009	LISTE	Voti	%
	<b>SORU PRESIDENTE</b>	<b>209</b>	<b>58.87</b>
	Rosso Mori	3	0.90
	Partito Democratico	151	45.34
	Comunisti Italiani	40	12.01
	Rifondaz. Comunista	3	0.90
	La Sinistra	0	0.00
	Italia dei Valori	9	2.70
	<b>Tot. coalizione</b>	<b>206</b>	<b>61.86</b>
	<b>SALE PRESIDENTE</b>	<b>3</b>	<b>0.84</b>
	IRS Indipendentzia	2	0.60
	<b>Tot. coalizione</b>	<b>2</b>	<b>0.60</b>
	<b>BALIA PRESIDENTE</b>	<b>25</b>	<b>7.04</b>
	Partito Socialista	23	6.90
	<b>Tot. coalizione</b>	<b>23</b>	<b>6.90</b>
	<b>CAPPELLACCI PRESIDENTE</b>	<b>118</b>	<b>33.24</b>
	Sardegna Unita UDS	3	0.90
	Psd'Az 4 Mori	1	0.30
	Popolo della Libertà	53	15.91
	UDC	40	12.01
	Riformatori Sardi	5	1.50
	<b>Tot. coalizione</b>	<b>102</b>	<b>30.63</b>
	<b>SOLLAI PRESIDENTE</b>	<b>0</b>	<b>0.00</b>
	Unidade Independent.	0	0.00
	<b>Tot. coalizione</b>	<b>0</b>	<b>0.00</b>

ELEZIONI POLITICHE CAMERA 2008	LISTE	Voti	%
	PDL	88	25.214
MPA	1	0.286	
<b>Tot. coalizione</b>	<b>89</b>	<b>25.501</b>	
PD	181	51.862	
IDV	12	3.438	
<b>Tot. coalizione</b>	<b>193</b>	<b>55.300</b>	
UDC	38	10.888	
SINISTRA ARCOB.	8	2.292	
PARTITO SOCIAL.	4	1.146	
PS D'AZ	3	0.859	
DES. FIA.TRIC.	8	2.292	
SARD. NATZ.	1	0.286	
PART. COMUN. LAV.	4	1.146	
SINISTRA CRITICA	--	--	
LISTA GRILLI PARL.	--	--	
PARTITO LIB. ITAL.	--	--	
ABORTO?NO GRAZIE	--	--	
FORZA NUOVA	1	1.146	
L.BENE COMUNE	--	--	
UN. DEM. CONSUM.	--	--	






# TONARA

Prov. NU - Sup. Kmq. 52,12 - Abitanti 2.216  
 m. 910 s. l. m. - Distanza da Nuoro Km. 65.600  
 Codice ISTAT 091093  
 Codice Catastale L202  
 C.a.p. 08039 Prefisso Tel. 0784



comunetonara@tiscali.it  
 sindaco-tonara@gmail.com

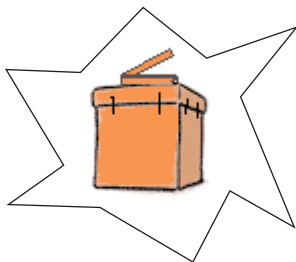
**Comunità Montana:** Gennargentu - Mandrolisai  
**Distretto Socio Sanitario:** Sorgono  
**PLUS:** Distretto Socio-Sanitario Sorgono



COMUNE

Via della Regione  
 Tel. 0784 - 63823 - 63799  
 Fax 0784 - 63246

Elezioni			
	Giunta	Maggioranza	Minoranza
<p><b>ELEZIONI COMUNALI</b> 30 - 31.05.2010</p> <p><b>Le liste dei candidati</b></p> <p>PO TONARA (779 - 51,08% - 8 Seggi) Candidato Sindaco: SAU PIERPAOLO</p> <p>UNIOS PO TONARA (746 - 48,92% - 4 Seggi) Candidato Sindaco: PORRU GIUSEPPE</p>	<p><b>SINDACO</b> Sau Pierpaolo</p> <p><b>ASSESSORI</b> Dessi Giovanni Sau Antonella (V.S.) Sau Luisa Anna Succu Stefano</p> <p><b>SEGRETARIO</b> Dott.ssa Antonella Marcello</p>	<p>Dessi Giovanni Noli Gian Luigi Mario Pinna Roberto Piras Michele Angelo Sau Antonella Sau Luisa Anna Succu Stefano Zedde Vinicio</p>	<p>Carboni Giovanni La Croce Renato Manganaro Carmelo Porru Giuseppe</p>



	LISTE	Voti	%		LISTE	Voti	%
<p><b>ELEZIONI REGIONALI</b> 2009</p>	<b>SORU PRESIDENTE</b>	<b>826</b>	<b>58.04</b>	<p><b>ELEZIONI POLITICHE CAMERA</b> 2008</p>	PDL	358	26.265
	Rosso Mori	6	0.51		MPA	3	0.220
	Partito Democratico	342	29.08		<b>Tot. coalizione</b>	<b>361</b>	<b>26.485</b>
	Comunisti Italiani	15	1.27		PD	642	47.101
	Rifondaz. Comunista	249	21.17		IDV	29	2.127
	La Sinistra	1	0.08		<b>Tot. coalizione</b>	<b>671</b>	<b>49.229</b>
	Italia dei Valori	21	1.78		UDC	76	5.575
	<b>Tot. coalizione</b>	<b>634</b>	<b>53.91</b>		SINISTRA ARCOB.	100	7.336
	<b>SALE PRESIDENTE</b>	<b>30</b>	<b>2.10</b>		PARTITO SOCIAL.	31	2.274
	IRS Indipendentzia	15	1.27		PS D'AZ	48	3.521
<b>BALIA PRESIDENTE</b>	<b>27</b>	<b>1.89</b>	DES. FIA.TRIC.	29	2.127		
Partito Socialista	34	2.89	SARD. NATZ.	11	0.807		
<b>Tot. coalizione</b>	<b>34</b>	<b>2.89</b>	PART. COMUN. LAV.	7	0.513		
<b>CAPPELLACCI PRESIDENTE</b>	<b>539</b>	<b>37.87</b>	SINISTRA CRITICA	13	0.953		
Sardegna Unita UDS	9	0.76	LISTA GRILLI PARL.	2	0.146		
Psd'Az 4 Mori	69	5.86	PARTITO LIB. ITAL.	4	0.293		
Popolo della Libertà	297	25.25	ABORTO?NO GRAZIE	2	0.146		
UDC	69	5.86	FORZA NUOVA	4	0.293		
Riformatori Sardi	48	4.08	L.BENE COMUNE	3	0.220		
<b>Tot. coalizione</b>	<b>492</b>	<b>41.83</b>	UN. DEM. CONSUM.	1	0.073		
<b>SOLLAI PRESIDENTE</b>	<b>1</b>	<b>0.07</b>					
Unidade Independent.	1	0.08					
<b>Tot. coalizione</b>	<b>1</b>	<b>0.08</b>					

# TORPE'

Prov. NU - Sup. Kmq. 91,55 - Abitanti 2.911  
m. 24 s. l. m. - Distanza da Nuoro Km. 58.750

Codice ISTAT 091094

Codice Catastale L231

C.a.p. 08020 Prefisso Tel. 0784


**Unione Comuni:** Del Montalbo

**Distretto Socio Sanitario:** Siniscola

**PLUS:** Distretto Socio-Sanitario Siniscola



comune.torpe@tiscali.it



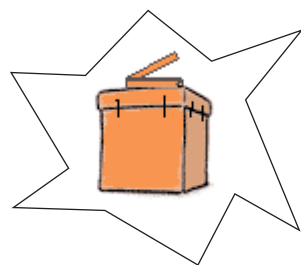
COMUNE

Piazza del Municipio, 10

Tel. 0784 - 829296

Fax 0784 - 829008

Elezioni			
	Giunta	Maggioranza	Minoranza
<p><b>ELEZIONI COMUNALI</b> 30 - 31.05.2010</p> <p><b>Le liste dei candidati</b></p> <p>SARDEGNA CON RAMO D'ULIVO (1059 - 56,09% - 8 Seggi) Candidato Sindaco: DALU ANTONELLA</p> <p>COLOMBA (829 - 43,91% - 4 Seggi) Candidato Sindaco: BUCCHERI EMANUELE</p>	<p><b>SINDACO</b> Dalu Antonella</p> <p><b>ASSESSORI</b> Demelas Andrea Dui Giancarlo Sanna Maria Rosa Zarra Salvatore (V.S.)</p> <p><b>SEGRETARIO</b> Dott.ssa Graziella Deledda</p>	<p>Addis Tomaso Demelas Andrea Dui Giancarlo Flores Efisio Marras Salvatore Antonio Sanna Maria Rosa Vesco Lara Zarra Salvatore</p>	<p>Bellinazzo Alex Bono Mario Buccheri Emanuele Pala Andrea</p>



	LISTE	Voti	%		LISTE	Voti	%
<p><b>ELEZIONI REGIONALI</b> 2009</p>	<b>SORU PRESIDENTE</b>	<b>551</b>	<b>37.00</b>	<p><b>ELEZIONI POLITICHE CAMERA</b> 2008</p>	PDL	596	40.654
	Rosso Mori	20	1.56		MPA	24	1.637
	Partito Democratico	336	26.37		<b>Tot. coalizione</b>	<b>620</b>	<b>42.291</b>
	Comunisti Italiani	6	0.47		PD	630	42.974
	Rifondaz. Comunista	61	4.78		IDV	17	1.159
	La Sinistra	13	1.02		<b>Tot. coalizione</b>	<b>647</b>	<b>44.133</b>
	Italia dei Valori	16	1.25		UDC	54	3.683
	<b>Tot. coalizione</b>	<b>452</b>	<b>35.47</b>		SINISTRA ARCOB.	38	2.592
	<b>SALE PRESIDENTE</b>	<b>22</b>	<b>1.47</b>		PARTITO SOCIAL.	46	3.137
	IRS Indipendentzia	14	1.09		PS D'AZ	10	0.682
	<b>Tot. coalizione</b>	<b>14</b>	<b>1.09</b>		DES. FIA.TRIC.	19	1.296
	<b>BALIA PRESIDENTE</b>	<b>44</b>	<b>2.95</b>		SARD. NATZ.	6	0.409
Partito Socialista	46	3.61	PART. COMUN. LAV.	10	0.682		
<b>Tot. coalizione</b>	<b>46</b>	<b>3.61</b>	SINISTRA CRITICA	2	0.136		
<b>CAPPELLACCI PRESIDENTE</b>	<b>865</b>	<b>58.09</b>	LISTA GRILLI PARL.	2	0.136		
Sardegna Unita UDS	45	3.53	PARTITO LIB. ITAL.	3	0.204		
Psd'Az 4 Mori	94	7.37	ABORTO?NO GRAZIE	3	0.204		
Popolo della Libertà	479	37.59	FORZA NUOVA	2	0.136		
UDC	84	6.59	L.BENE COMUNE	3	0.204		
Riformatori Sardi	56	4.39	UN. DEM. CONSUM.	1	0.068		
<b>Tot. coalizione</b>	<b>758</b>	<b>59.49</b>					
<b>SOLLAI PRESIDENTE</b>	<b>7</b>	<b>0.47</b>					
Unidade Independent.	4	0.31					
<b>Tot. coalizione</b>	<b>4</b>	<b>0.31</b>					