REGIONE AUTONOMA DELLA SARDEGNA

Assessorato dei Lavori Pubblici

STUDI, INDAGINI, ELABORAZIONI ATTINENTI ALL'INGEGNERIA INTEGRATA, NECESSARI ALLA REDAZIONE DELLO STUDIO DENOMINATO PROGETTO DI PIANO STRALCIO DELLE FASCE FLUVIALI (PSFF)

SUB BACINO 03 COGHINAS – MANNU DI PORTO TORRES - TEMO

BACINO IDROGRAFICO DEL FIUME MANNU DI PORTO TORRES

RIU OTTAVA

ATLANTE CARTOGRAFICO DELLE FASCE FLUVIALI

CODICE DOCUMENTO: 3 _ 0 7 _ O T _ 2 _ 1 _ 1

ELABORATO: **2.1**

REV.	DATA	REDAZIONE	VERIFICA	AUTORIZZAZIONE	MODIFICHE
1	**APR. 13**	**R. MALCOTTI**	**R. MALCOTTI**	**I. FRESIA**	
0	**DIC. 07**	**G. VALVASORI**	**G. MININNI**	**I. FRESIA**	

DIREZIONE SCIENTIFICA DI PROGETTO

Prof. Ing. Marco Mancini

Dott. Geol. Giovanni Tilocca

SERVIZI DI INGEGNERIA

RAGGRUPPAMENTO TEMPORANEO DI IMPRESE

INTECNO-DHI WATER & ENVIRONMENT

HYDRODATA INGEGNERIA DELLE RISORSE IDRICHE

art ambiente risorse territorio

RIPRODUZIONE O CONSEGNA A TERZI SOLO DIETRO SPECIFICA AUTORIZZAZIONE

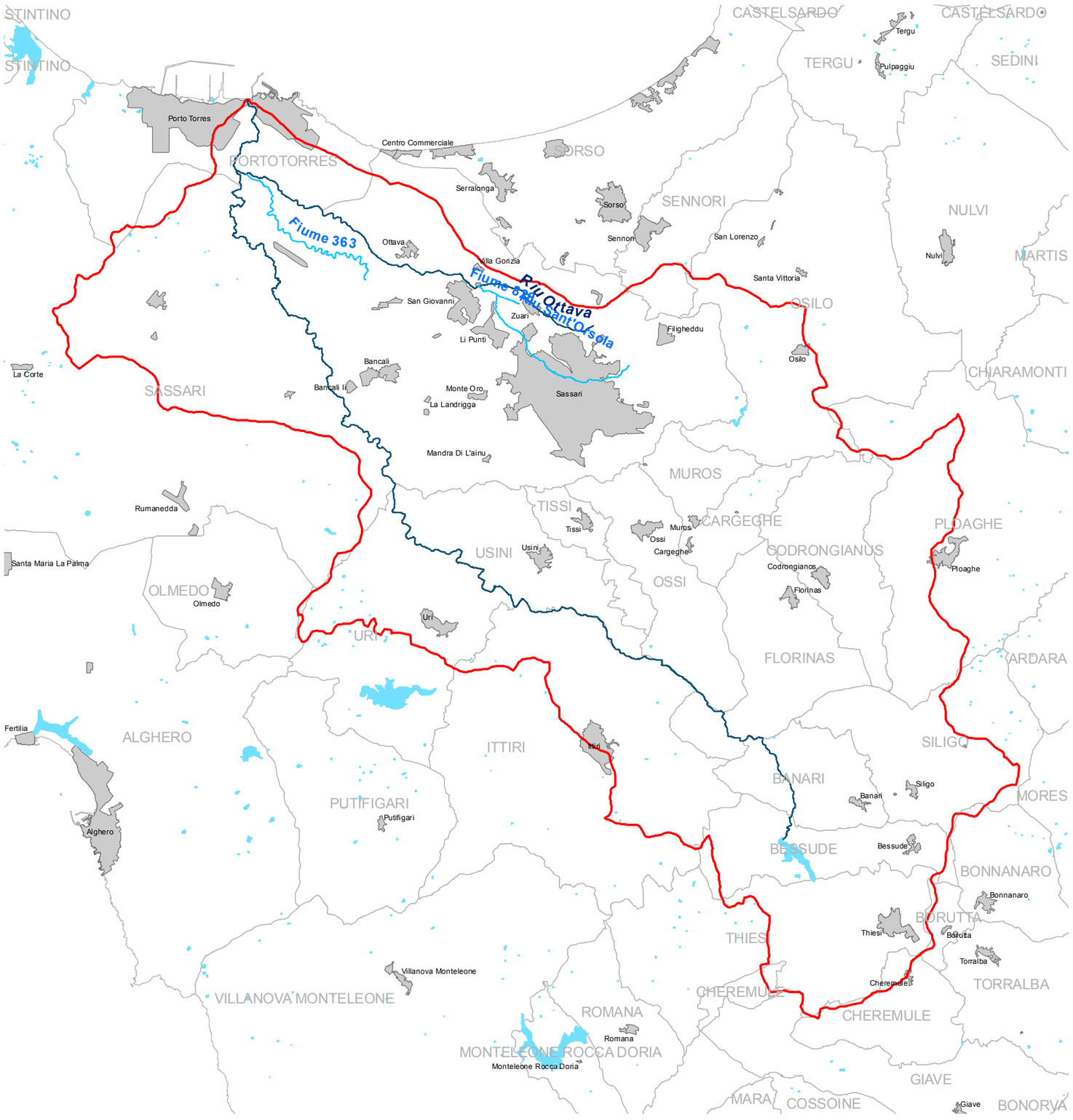

BACINO IDROGRAFICO 07 Mannu di PortoTorres: fasce fluviali Riu Ottava, Fiumi 363, 828, Riu Sant'Orsola

asta principale — aste secondarie — limite comunale

SUB-BACINO 03
Coghinas-Mannu di Porto Torres-Temo

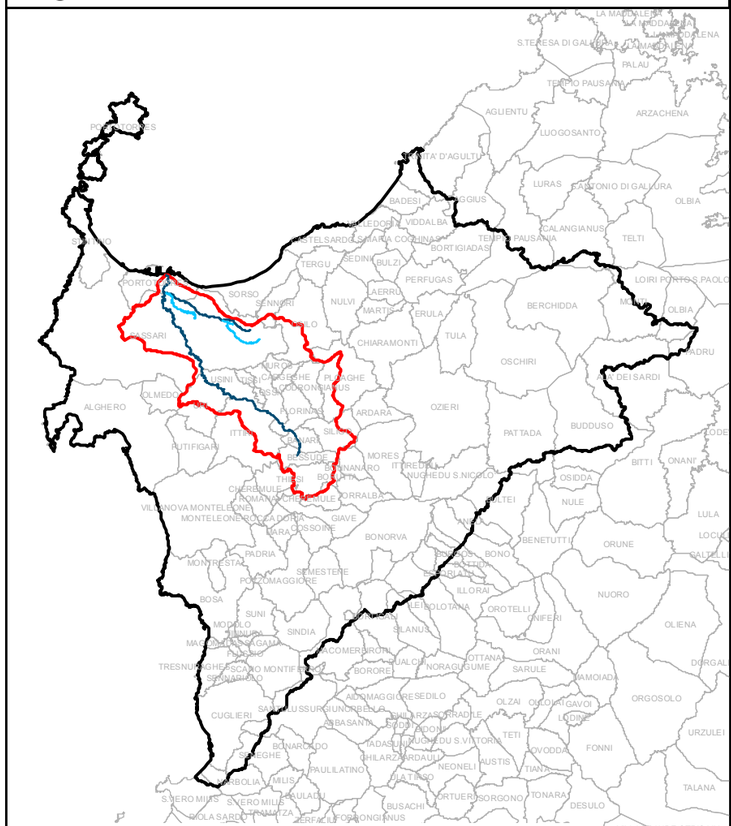

BACINO IDROGRAFICO 07 Mannu di PortoTorres

SCALA:

TAVOLA: **INQUADRAMENTO**

BACINO IDROGRAFICO: 07
Mannu di PortoTorres

CORSO D'ACQUA:
Riu Ottava

SUB-BACINO: 03
Coghinas
Mannu di Porto Torres
Temo

C.T.R. :

COMUNE DI:

Atlante cartografico delle fasce fluviali

LEGENDA: A_2 A_50 B_100 B_200 C

DATA: Dicembre 2007

REVISIONE: 0

Progetto di Piano Stralcio delle Fasce Fluviali

ELABORATO: 3_07_OTInquadramento_2_1_0

REGIONE AUTONOMA DELLA SARDEGNA

ASSESSORATO DEI LAVORI PUBBLICI

RTI: Intecno-dhi - HYDRODATA S.p.A. - ART Ambiente Risorse Territorio S.r.l.

ISTAT	COMUNE	TOPONIMO	TAVOLA
090058	PORTOTORRES	Riu Ottava	OT001
		Riu Ottava	OT001
		Riu Mannu 701	OT002
		Riu Sant'Orsola	OT003
		Fiume 363	OT004
		Fiume 828	OT005
090064	SASSARI		OT006

REGIONE AUTONOMA DELLA SARDEGNA

ASSESSORATO DEI LAVORI PUBBLICI

Progetto di Piano Stralcio delle Fasce Fluviali

ELABORATO:

3_07_OTElenco_2_1_1

Atlante cartografico delle fasce fluviali

LEGENDA:

A_2 | A_50 | B_100 | B_200 | C

DATA:	REVISIONE:
Aprile 2013	1

SUB-BACINO: 03
Coghinas
Mannu di Porto Torres
Temo

BACINO IDROGRAFICO: 07
Mannu di PortoTorres

SCALA:

COMUNE DI:

C.T.R. :

CORSO D'ACQUA:
Riu Ottava

TAVOLA:

ELENCO

RTI: Intecno-dhi - HYDRODATA S.p.A. - ART Ambiente Risorse Territorio S.r.l.

OPERE IDRAULICHE

OPERE DI STABILIZZAZIONE DEL PROFILO DI FONDO
- Traverse fluviali
- Briglie e soglie

OPERE DI STABILIZZAZIONE DEL TRACCIATO PLANIMETRICO
- Difese di sponda longitudinali
- Difese di sponda trasversali
- Canalizzazioni artificiali e tombini

OPERE DI CONTENIMENTO DEI LIVELLI IDRICI
- Muri o argini spondali
- Argini

OPERE DI REGOLAZIONE DEI LIVELLI IDRICI
- Chiaviche
- Sfioratori laterali
- Opere di immissione non regolate

AREA DI SISTEMAZIONE IDRAULICA CON ESTRAZIONE DI INERTI

ATTIVITA' ESTRATTIVA

- Cava dismessa
- Cava attiva

FASCE FLUVIALI

- Fascia A_2 (Tempo di ritorno Tr = 2 anni)
- Fascia A_50 (Tempo di ritorno Tr = 50 anni)
- Fascia B_100 (Tempo di ritorno Tr = 100 anni)
- Fascia B_200 (Tempo di ritorno Tr = 200 anni)
- Fascia C (Tempo di ritorno Tr = 500 anni)

01 Sezioni di rilievo topografico

Limite comunale

SCALA:

TAVOLA: **LEGENDA**

BACINO IDROGRAFICO: 07 Mannu di PortoTorres

Fiume Coghinas **Riu Ottava**

SUB-BACINO: 03 Coghinas Mannu di Porto Torres Temo

C.T.R. :

COMUNE DI:

Atlante cartografico delle fasce fluviali

LEGENDA: A_2 A_50 B_100 B_200 C

REVISIONE: 0

DATA: Dicembre 2007

Progetto di Piano Stralcio delle Fasce Fluviali

ELABORATO: **3_07_OTLegenda_2_1_0**

REGIONE AUTONOMA DELLA SARDEGNA

ASSESSORATO DEI LAVORI PUBBLICI

RTI: Intecno-dhi - HYDRODATA S.p.A. - ART Ambiente Risorse Territorio S.r.l.

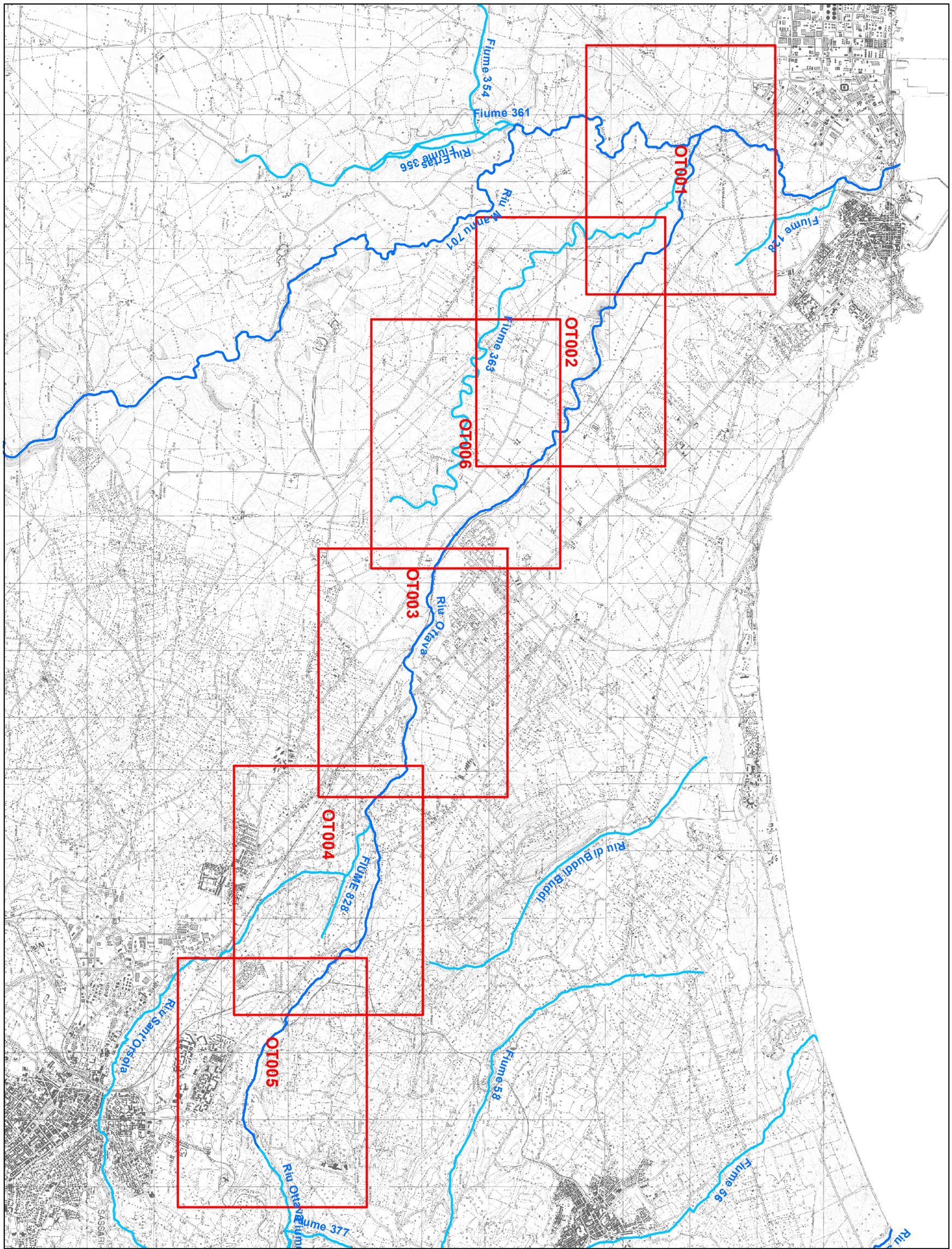

REGIONE AUTONOMA DELLA SARDEGNA

ASSESSORATO DEI LAVORI PUBBLICI

Progetto di Piano Stralcio delle Fasce Fluviali

ELABORATO:

3_07_OTQuadroUnione_2_1_0

Atlante cartografico delle fasce fluviali

LEGENDA:

A_2 | A_50 | B_100 | B_200 | C

DATA:	REVISIONE:
Dicembre 2007	0

SUB-BACINO: 03
Coghinas
Mannu di Porto Torres
Temo

BACINO IDROGRAFICO: 07
Mannu di PortoTorres

SCALA: 1:50.000

COMUNE DI:

C.T.R. :

CORSO D'ACQUA: **Riu Ottava**

TAVOLA: **QUADRO DI UNIONE**

RTI: Intecno-dhi - HYDRODATA S.p.A. - ART Ambiente Risorse Territorio S.r.l.

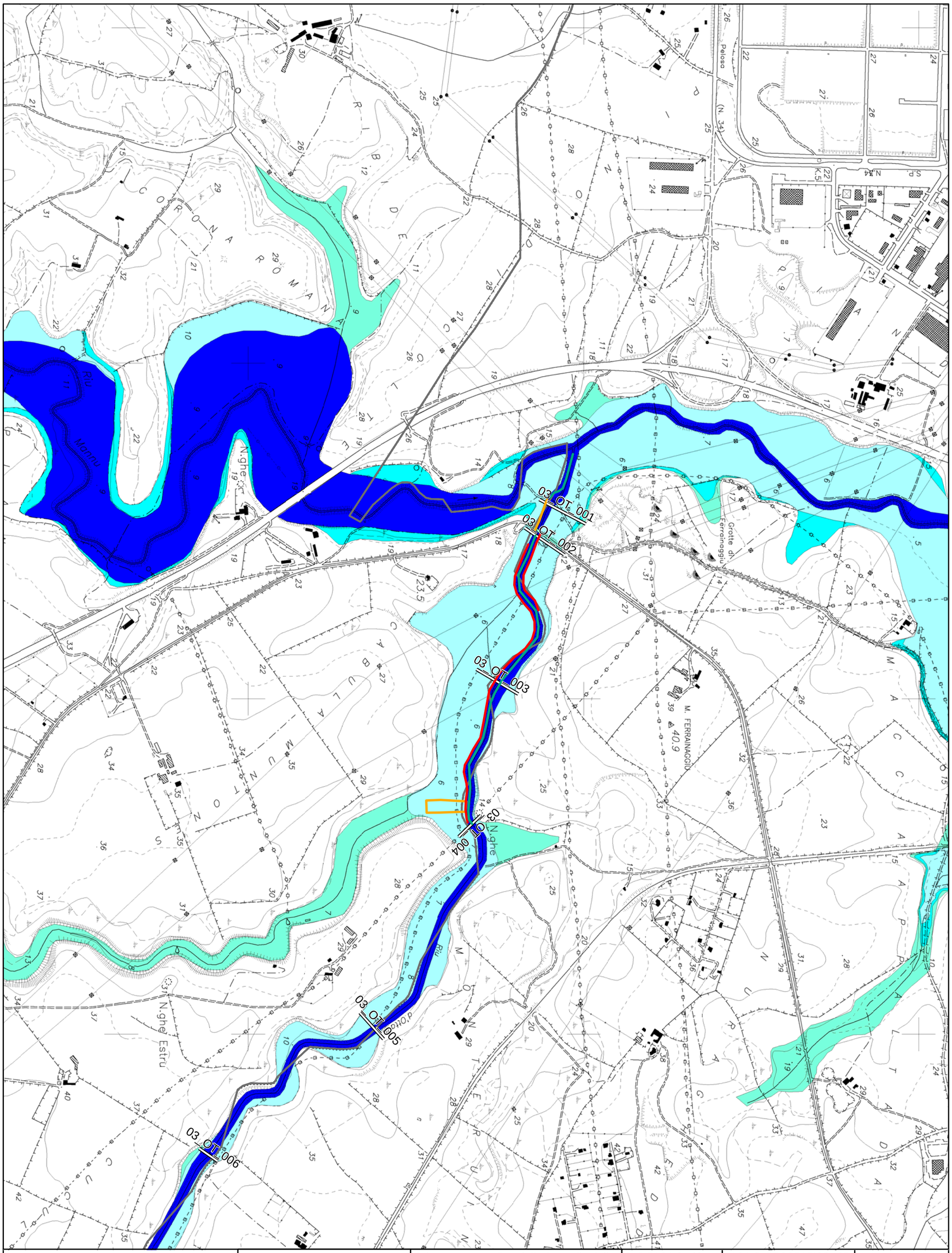

REGIONE AUTONOMA DELLA SARDEGNA

ASSESSORATO DEI LAVORI PUBBLICI

Progetto di Piano Stralcio delle Fasce Fluviali

ELABORATO:

3_07_OT001_2_1_1

Atlante cartografico delle fasce fluviali

LEGENDA:

A_2	A_50	B_100	B_200	C

DATA:	REVISIONE:
Aprile 2013	1

SUB-BACINO: 03
Coghinas
Mannu di Porto Torres
Temo

BACINO IDROGRAFICO: 07
Mannu di PortoTorres

SCALA: **1:10.000**

COMUNE DI: **Sassari**
Portotorres

C.T.R. : **441130**
459010

CORSO D'ACQUA: **Riu Ottava**
Fiume 363
Riu Mannu 701

TAVOLA: **OT001**

RTI: Intecno-dhi - HYDRODATA S.p.A. - ART Ambiente Risorse Territorio S.r.l.

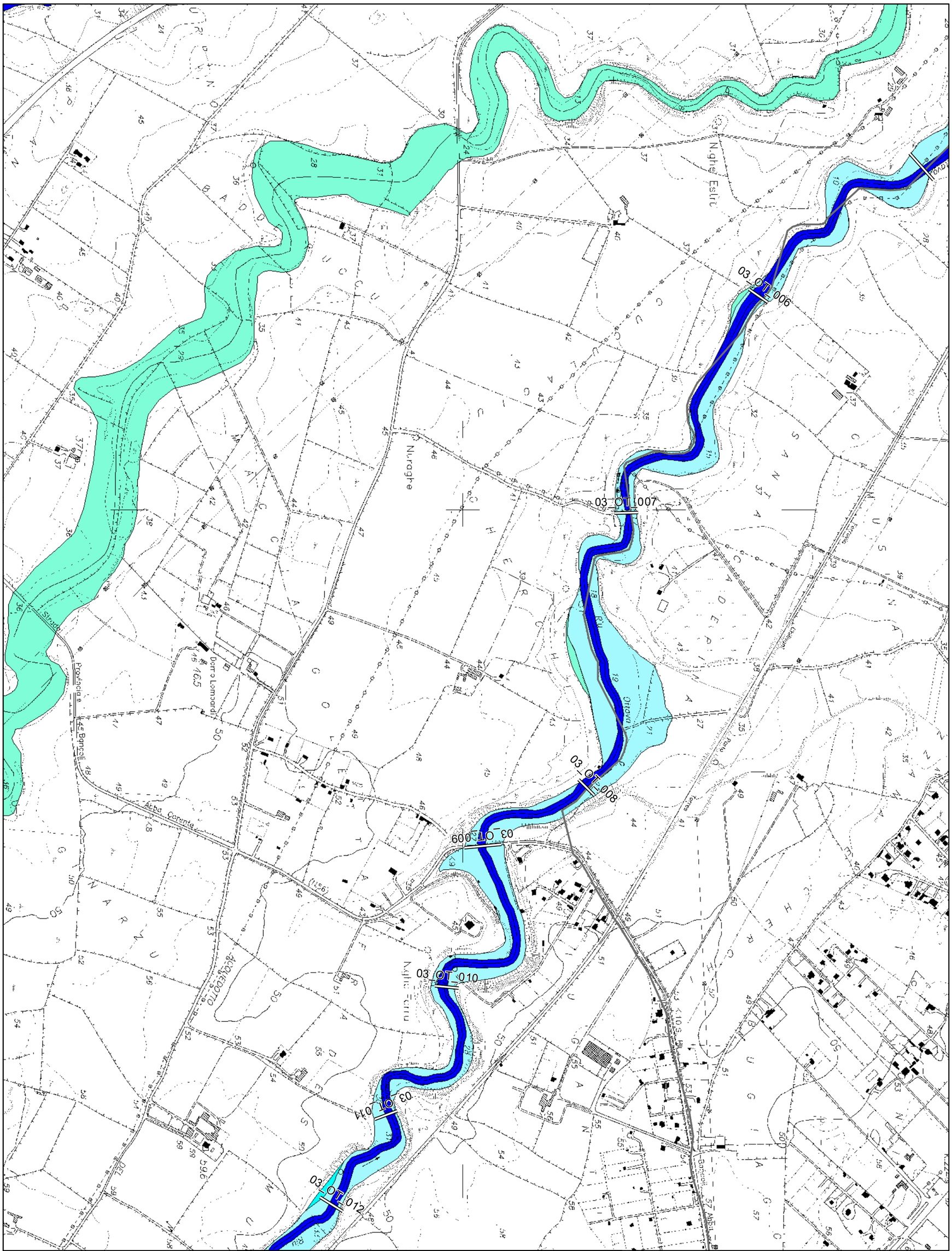

REGIONE AUTONOMA DELLA SARDEGNA

ASSESSORATO DEI LAVORI PUBBLICI

Progetto di Piano Stralcio delle Fasce Fluviali

ELABORATO:

3_07_OT002_2_1_0

Atlante cartografico delle fasce fluviali

LEGENDA:

A_2	A_50	B_100	B_200	C

DATA:	REVISIONE:
Dicembre 2007	0

SUB-BACINO: 03
Coghinas
Mannu di Porto Torres
Temo

BACINO IDROGRAFICO: 07
Mannu di PortoTorres

SCALA: **1:10.000**

COMUNE DI: **Sassari**
Portotorres

C.T.R. : **441130 459020**
441140
459010

CORSO D'ACQUA: **Riu Ottava**
Fiume 363

TAVOLA: **OT002**

RTI: Intecno-dhi - HYDRODATA S.p.A. - ART Ambiente Risorse Territorio S.r.l.

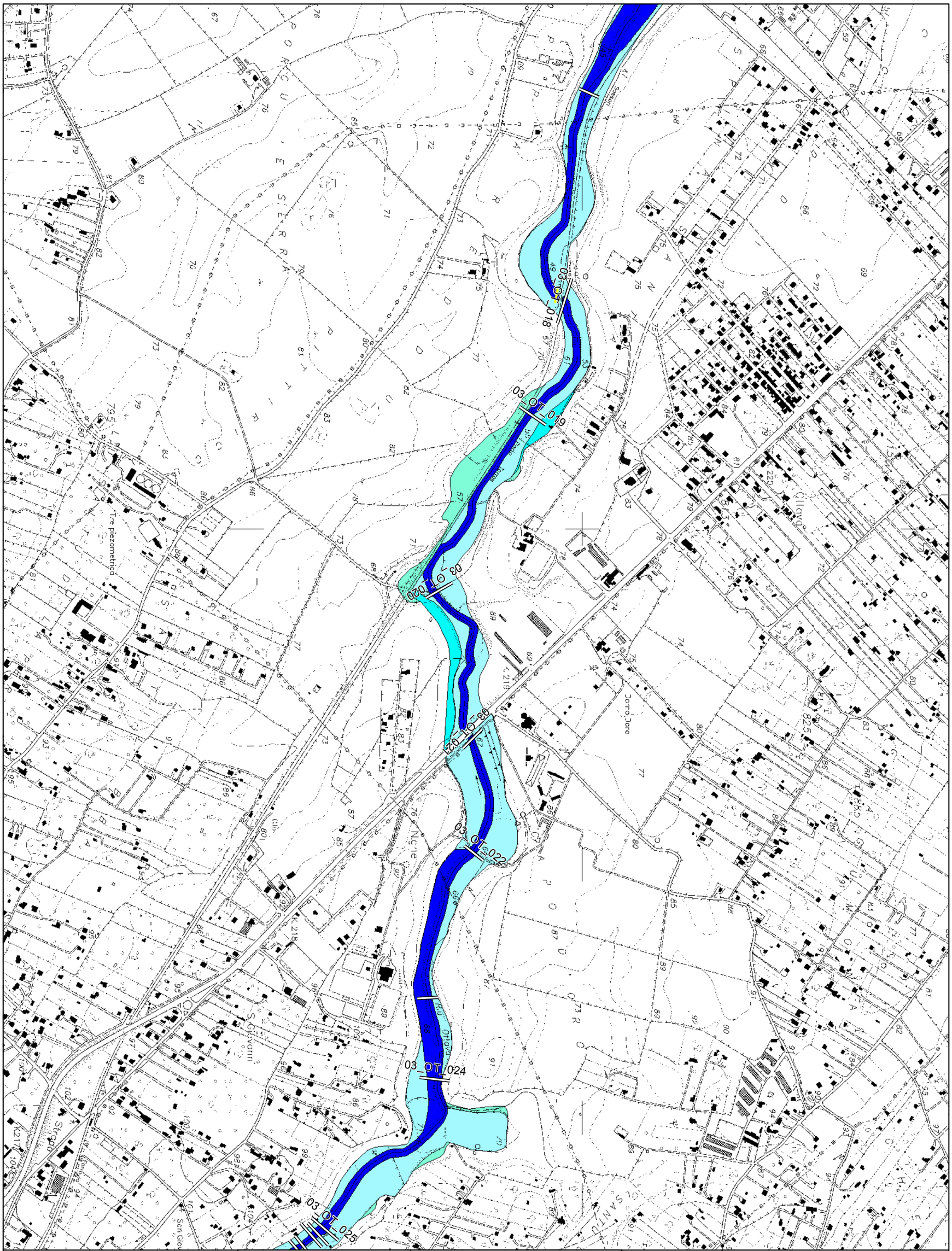

REGIONE AUTONOMA DELLA SARDEGNA

ASSESSORATO DEI LAVORI PUBBLICI

Progetto di Piano Stralcio delle Fasce Fluviali

ELABORATO:

3_07_OT003_2_1_0

Atlante cartografico delle fasce fluviali

LEGENDA:

A_2	A_50	B_100	B_200	C

DATA:	REVISIONE:
Dicembre 2007	0

SUB-BACINO: 03
Coghinas
Mannu di Porto Torres
Temo

BACINO IDROGRAFICO: 07
Mannu di PortoTorres

SCALA: **1:10.000**

COMUNE DI: **Sassari**

C.T.R. : **441130 459020 441140 459010**

CORSO D'ACQUA: **Riu Ottava**

TAVOLA: **OT003**

RTI: Intecno-dhi - HYDRODATA S.p.A. - ART Ambiente Risorse Territorio S.r.l.

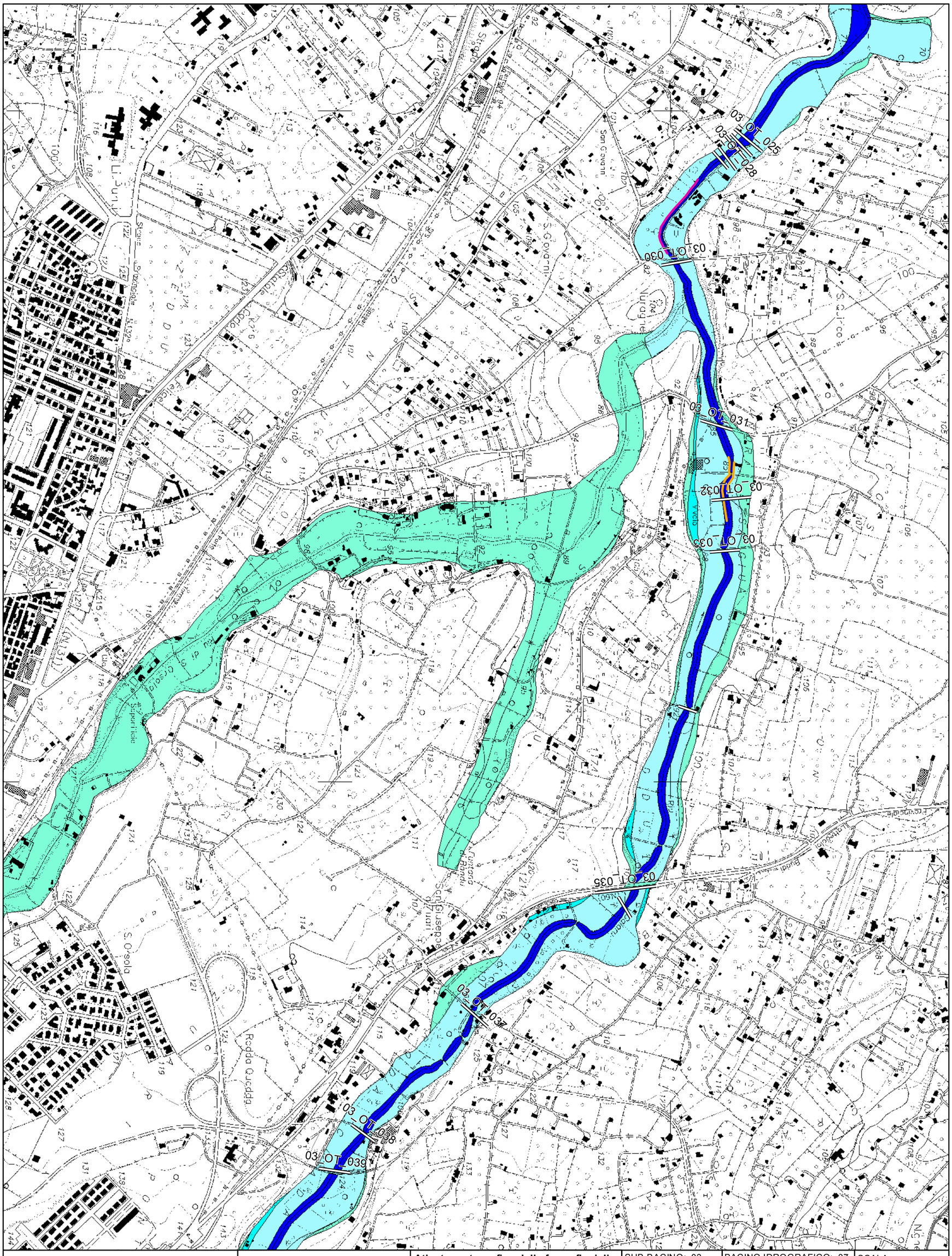

REGIONE AUTONOMA DELLA SARDEGNA

ASSESSORATO DEI LAVORI PUBBLICI

Progetto di Piano Stralcio delle Fasce Fluviali

ELABORATO:

3_07_OT004_2_1_0

Atlante cartografico delle fasce fluviali

LEGENDA:

A_2	A_50	B_100	B_200	C

DATA:	REVISIONE:
Dicembre 2007	0

SUB-BACINO: 03
Coghinas
Mannu di Porto Torres
Temo

BACINO IDROGRAFICO: 07
Mannu di PortoTorres

SCALA: **1:10.000**

COMUNE DI: **Sassari**

C.T.R. : **459030**

CORSO D'ACQUA: **Riu Ottava**
Fiume 828
Riu Sant'Orsola

TAVOLA: **OT004**

RTI: Intecno-dhi - HYDRODATA S.p.A. - ART Ambiente Risorse Territorio S.r.l.

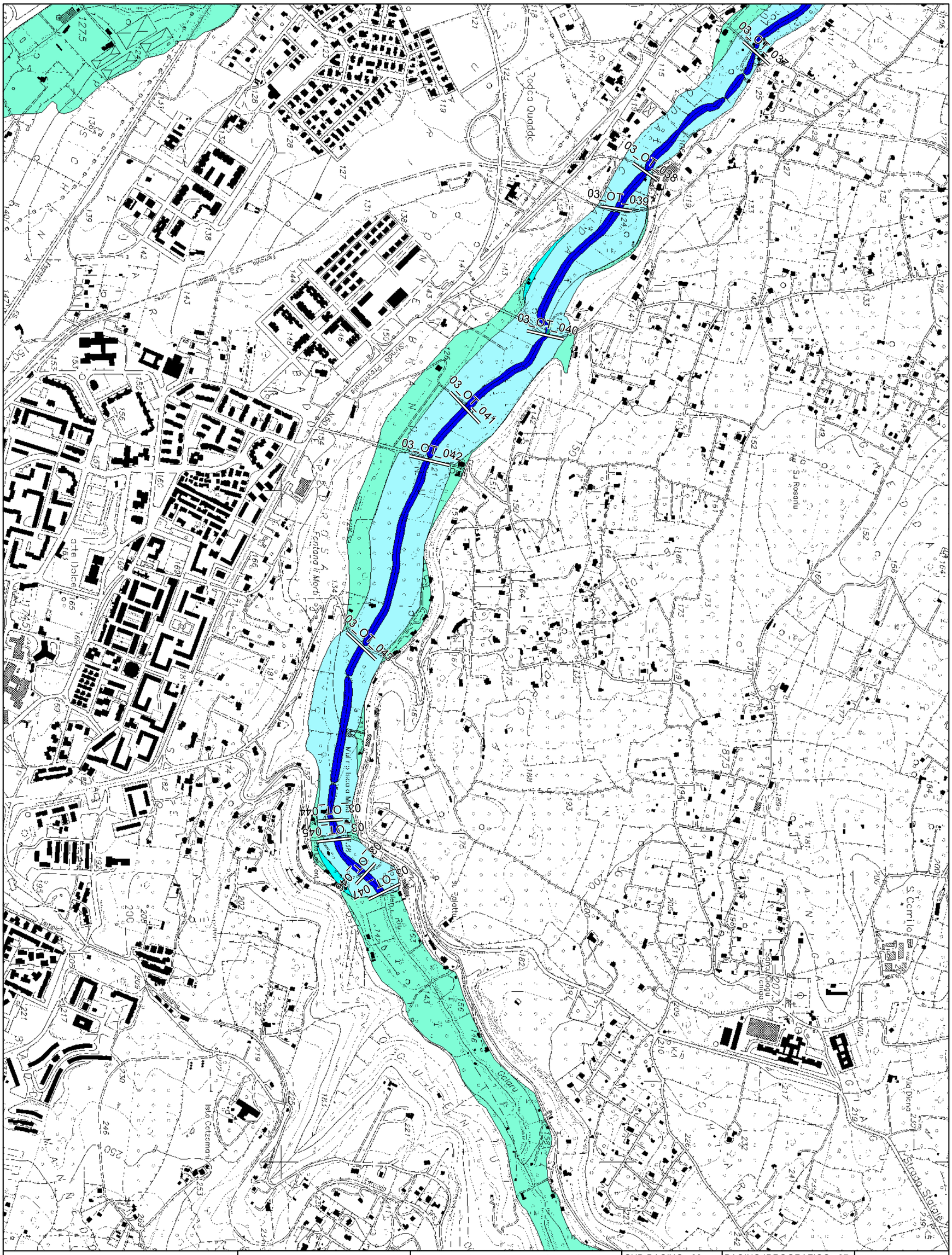

REGIONE AUTONOMA DELLA SARDEGNA **ASSESSORATO DEI LAVORI PUBBLICI**	**Progetto di Piano Stralcio delle Fasce Fluviali** ELABORATO: **3_07_OT005_2_1_0**	**Atlante cartografico delle fasce fluviali** LEGENDA: A_2 / A_50 / B_100 / B_200 / C DATA: Dicembre 2007 REVISIONE: 0	SUB-BACINO: 03 Coghinas Mannu di Porto Torres Temo	BACINO IDROGRAFICO: 07 Mannu di PortoTorres	SCALA: **1:10.000**
			COMUNE DI: **Sassari**	C.T.R. : **459030** **459070**	CORSO D'ACQUA: **Riu Ottava**
RTI: Intecno-dhi - HYDRODATA S.p.A. - ART Ambiente Risorse Territorio S.r.l.					TAVOLA: **OT005**

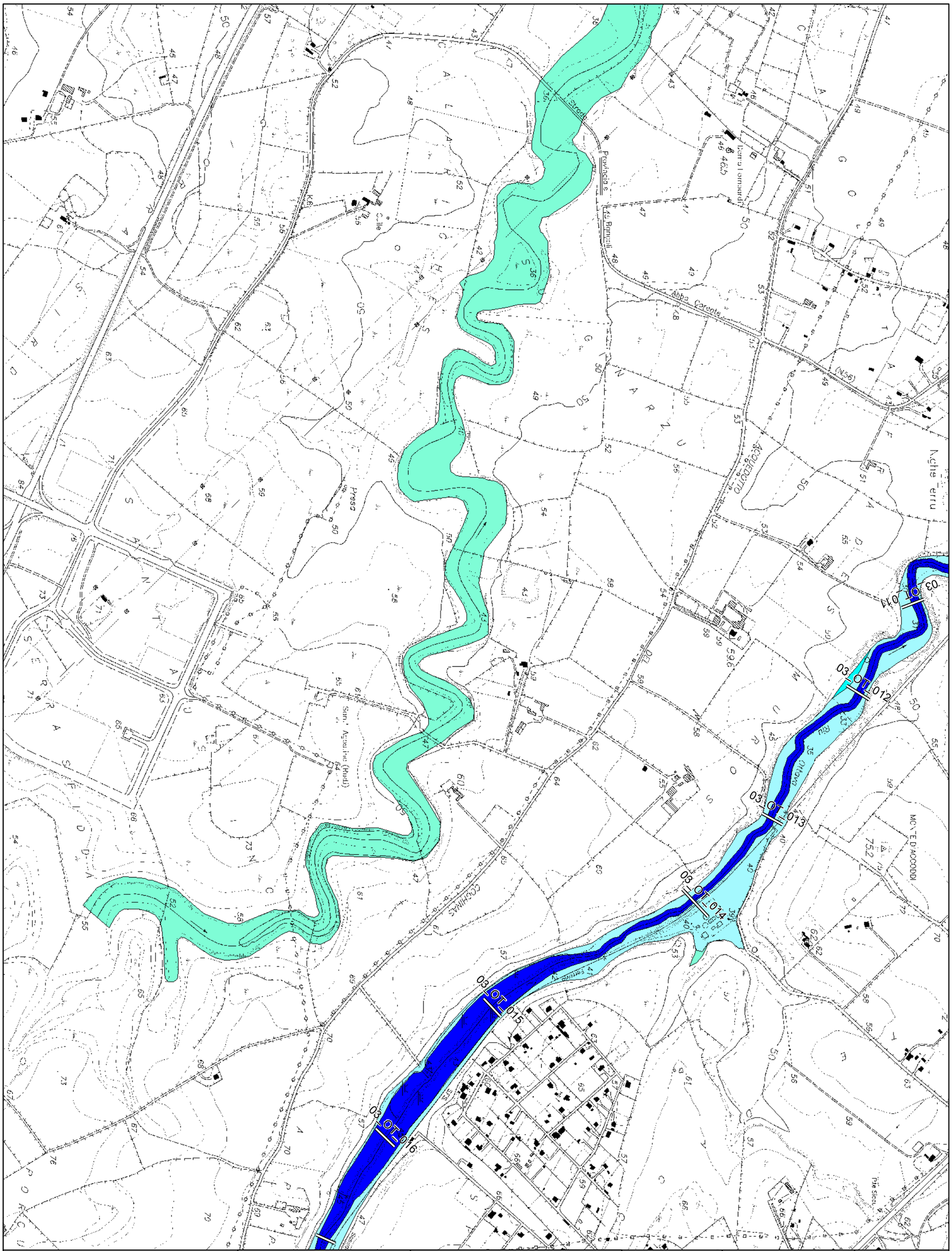

REGIONE AUTONOMA DELLA SARDEGNA	**Progetto di Piano Stralcio delle Fasce Fluviali**	**Atlante cartografico delle fasce fluviali**	SUB-BACINO: 03 Coghinas Mannu di Porto Torres Temo	BACINO IDROGRAFICO: 07 Mannu di PortoTorres	SCALA:	
	ELABORATO:	LEGENDA: A_2 / A_50 / B_100 / B_200 / C			**1:10.000**	
ASSESSORATO DEI LAVORI PUBBLICI	**3_07_OT006_2_1_0**	DATA:	COMUNE DI: **Sassari**	C.T.R. : **459020**	CORSO D'ACQUA: **Riu Ottava Fiume 363**	TAVOLA: **OT006**
RTI: Intecno-dhi - HYDRODATA S.p.A. - ART Ambiente Risorse Territorio S.r.l.		Dicembre 2007	REVISIONE: 0			