






































































Guida alla lettura delle Norme Tecniche di Attuazione: Indice per Beni e Componenti














ASSETTO AMBIENTALE					
BENI PAESAGGISTICI e COMPONENTI DI PAESAGGIO	CATEGORIE	ELEMENTI COSTITUTIVI	Riferimenti Normativi PPR	Voce legenda PPR	Simbolo legenda della cartografia del PPR
BENI PAESAGGISTICI AMBIENTALI (ex art.143 D.Lgs. n.42/2004)	Fascia Costiera	Entità spaziale individuata dal P.P.R. e dallo stesso riconosciuta come "bene paesaggistico d'insieme"	Artt. 8, 17, 18, 19, 20	Fascia Costiera	
	Sistemi a baie e promontori, falesie e piccole isole	Falesie, scogliere e ripe costiere in uno stato di conservazione soddisfacente; Scogli e piccole isole; promontori e sistemi a baie e promontori	Artt. 8, 17, 18	Sistemi a baie e promontori, falesie e piccole isole	
	Campi dunari e sistemi di spiaggia	Complessi dunari con formazioni erbacee e ginepreti in uno stato di conservazione soddisfacente. Dune e litorali sabbiosi soggetti a fruizione turistica	Artt. 8, 17, 18	Campi dunari e sistemi di spiaggia	
	Aree rocciose di cresta ed aree a quota superiore ai 900 metri slm	Ambienti rocciosi dell'interno in uno status di conservazione soddisfacente; aree di cresta rocciose e depositi di versante	Artt. 8, 17, 18	Aree rocciose di cresta	da individuarsi nei PUC
				Aree a quota superiore ai 900m s.l.m.	
	Grotte e caverne	Grotte e caverne in uno status di conservazione soddisfacente; Grotte soggette a fruizione turistica	Artt. 8, 17, 18	Grotte, caverne	
	Monumenti naturali ai sensi della LR n. 31/89	Monumenti naturali ai sensi della L.R. n. 31/89	Artt. 8, 17, 18	Monumenti naturali istituiti L.R. 31/89	
	Zone umide, laghi naturali ed invasi artificiali e territori contermini in una fascia della profondità di 300 m dalla linea di battigia, anche per i territori elevati sui laghi.	Laghi naturali; laghi e invasi di origine artificiale; stagni	Artt.8, 17, 18	Laghi naturali invasi artificiali, stagni, lagune	
				Zone umide costiere	
	Fiumi torrenti e corsi d'acqua e relative sponde o piedi degli argini, per una fascia dei 150 m ciascuna, e sistemi fluviali, ripariali, risorgive e cascate, ancorchè temporanee.	Sistemi fluviali e relative formazioni ripariali in uno status di conservazione soddisfacente; fiumi torrenti e formazioni riparie parzialmente modificate, sistemi di foce fluviale; cascate; sorgenti dei principali fiumi e risorgive carsiche	Artt.8, 17, 18	Fiumi, torrenti e altri corsi d'acqua	
	Praterie e formazioni steppiche	Formazioni steppiche ad ampelesma sufficientemente integre; praterie di pianura e montagna di origine secondaria	Artt.8, 17, 18	Praterie e formazioni steppiche	da individuarsi nei PUC
	Praterie di posidonia oceanica	Praterie di Posidonia Oceanica in uno status di conservazione soddisfacente	Artt.8, 17, 18	Praterie di posidonia oceanica	da individuarsi nei PUC
	Aree di ulteriore interesse naturalistico comprendenti le specie e gli habitat prioritari, ai sensi della Direttiva CEE 43/92	Biotopi di rilevante interesse; aree di notevole interesse faunistico, botanico e fitogeografico; oliveti con più di 50 anni; colture terrazzate; boschi da seme; parcelle di sperimentazione forestale storica; fascia di transizione tra ecosistemi terrestri e marini; loci classici; arborei	Artt. 17, 18, 38, 39, 40	Aree di notevole interesse faunistico	
				Aree di notevole interesse botanico e fitogeografico	
Alberi monumentali	Esemplari vegetali di particolare interesse sotto il profilo ambientale e culturale	Artt. 8, 17, 18	Alberi monumentali		
			Saline		

ASSETTO AMBIENTALE					
BENI PAESAGGISTICI e COMPONENTI DI PAESAGGIO	CATEGORIE	ELEMENTI COSTITUTIVI	Riferimenti Normativi PPR	Voce legenda PPR	Simbolo legenda della cartografia del PPR
BENI PAESAGGISTICI AMBIENTALI (ex art.142 D.Lgs. n.42/2004)	I territori coperti da foreste e da boschi, ancorchè percorsi o danneggiati dal fuoco e quelli sottoposti a vincolo di rimboscimento, come definiti dall'articolo 2, commi 2 e 6, del decr. Legislativo 18 maggio 2001, n.227	come definiti ai sensi dell'art.2, comma 6, del D. Lgs. n. 227/2001	Artt.8, 17, 18	Boschi e foreste (Art.2 comma 6 D.L.V. 227/01)	da individuarsi nei PUC
	I parchi e le riserve nazionali o regionali, nonché i territori di protezione esterna dei parchi	Come definiti ai sensi della legge 394/91	Artt.8, 17, 18	Parchi e aree protette nazionali L.q.n. 394/91	
	Le aree gravate da usi civici	Territori interessati da particolari forme di utilizzazione e gestione tutelate dall'Art. 142 del D.Lgs. n. 42/2004, modificato ed integrato dal D.Lgs. n. 157/2006	Artt. 17, 18, 46	Aree gravate da usi civici	da individuarsi nei PUC
	Vulcani	Territori interessati da affioramenti e depositi lavici, diffusi o localizzati, originati da pregressi fenomeni di attività vulcanica	Artt.8, 17, 18	Vulcani	
COMPONENTI DI PAESAGGIO CON VALENZA AMBIENTALE DA CARTA USO DEL SUOLO 1:25000	Aree naturali e subnaturali	Aree che dipendono per il loro mantenimento esclusivamente dall'energia solare e sono ecologicamente in omeostasi, autosufficienti grazie alla capacità di rigenerazione costante della flora nativa	Artt. 22, 23, 24	Vegetazione a macchia e in aree umide (Aree con vegetazione rada >5% e <40%; formazioni di ripa non arboree; macchia mediterranea; letti di torrenti di ampiezza superiore ai 25m; paludi interne; paludi salmastre; pareti rocciose)	
				Boschi (Boschi misti di conifere e latifoglie; boschi di latifoglie)	
	Aree seminaturali	Aree caratterizzate da utilizzazione agrosilvopastorale estensiva, con un minimo di apporto di energia suppletiva per garantire e mantenere il loro funzionamento	Artt. 25, 26, 27	Praterie (Prati stabili; area a pascolo naturale; cespuglieti e arbusteti; gariga; aree a ricolonizzazione naturale)	
				Sugherete, castagneti da frutto (Sugherete, castagneti da frutto)	
	Aree ad utilizzazione agro-forestale	Aree con utilizzazioni agrosilvopastorali intensive, con apporto di fertilizzanti, pesticidi, acqua e comuni pratiche agrarie che le rendono dipendenti da energia suppletiva per il loro mantenimento e per ottenere le produzioni quantitative desiderate	Artt. 28, 29, 30	Culture specializzate e arboree (Vigneti; frutteti; oliveti; colture temporanee associate all'olio; colture temporanee associate al vigneto; colture temporanee associate ad altre colture permanenti)	
				Impianti boschivi artificiali (Boschi di conifere; pioppeti; saliceti; eucalitteti; altri impianti arborei da legno; arboricoltura con essenze forestali di conifere; aree a ricolonizzazione artificiale)	
Aree agroforestali, aree incolte (Seminativi in aree non irrigue; prati artificiali; seminativi semplici e colture orticole a pieno campo, risaie, vivai; colture in serra; sistemi colturali e particellari complessi; aree prevalentemente occupate da colture agrarie con presenza di spazi naturali importanti; aree agroforestali; aree incolte)					


ASSETTO AMBIENTALE					
BENI PAESAGGISTICI e COMPONENTI DI PAESAGGIO	CATEGORIE	ELEMENTI COSTITUTIVI	Riferimenti Normativi PPR	Voce legenda PPR	Simbolo legenda della cartografia del PPR
AREE DI INTERESSE NATURALISTICO ISTITUZIONALMENTE TUTELATE	Aree tutelate di rilevanza comunitaria e internazionali (Ramsar)	Rete "Natura 2000" e Siti Ramsar	Artt. 33; 34	Siti di interesse comunitario Zone di protezione speciale	 
	Aree protette nazionali	Parchi Nazionali Istituiti e Aree Marine Protette	Artt. 33; 35		da individuarsi nei PUC
	Sistema regionale dei parchi, delle riserve e dei monumenti naturali.	Aree quali Parchi, Riserve, Monumenti Naturali Regionali ai sensi dell L.R.31/89	Artt. 33; 36	Sistema regionale dei parchi, delle riserve e dei monumenti naturali L.R. 31/89	
	Altre aree tutelate	Oasi di protezione faunistica, aree dell'Ente Foreste, aree della Conservatoria del litorale	Artt. 33; 37	Oasi permanenti di protezione faunistica Aree gestione speciale ente foreste	 
AREE DI ULTERIORE INTERESSE NATURALISTICO	Aree di ulteriore interesse naturalistico	Aree le cui risorse naturali necessitano di particolare tutela, che concorrono alla qualità paesaggistica del territorio, differenti rispetto alle aree di interesse naturalistico istituzionalmente tutelate, a quelle identificate ai sensi della L.R. 31/89, ai S.I.C. e Z.P.S., di cui alla Direttiva Habitat 43/92 CEE. L'identificazione di tali aree verrà effettuata dalla Regione in collaborazione con gli Enti locali	Artt. 38; 39; 40	Aree di Ulteriore interesse naturalistico	L'identificazione di tali aree verrà effettuata dalla Regione in collaborazione con gli Enti locali
AREE DI RECUPERO AMBIENTALE	Aree degradate o radicalmente compromesse da attività antropiche pregresse	Anagrafe dei siti inquinati D.Lgs. 22/97 e D.M. 471/99	Artt. 41; 42; 43	Siti inquinati	
				Aree di rispetto dei siti inquinati	
		Siti di amianto			
		Aree minerarie dismesse			
		Discariche			
Aree Degradate		Scavi			
AREE DI TUTELA MORFOLOGICA E IDROGEOLOGICA	Aree a forte acclività (terreni con pendenza superiore al 40%)	Territori, talvolta degradati, non utilizzabili a fini produttivi a causa della eccessiva pendenza	Artt. 31, 32		da identificarsi nei PUC
	Aree di pericolosità idrogeologica individuate dal P.A.I.	Territori caratterizzati da fenomeni di dissesto idrogeologico e/o di pericolosità dal punto di vista idraulico	Art. 44		da individuarsi nei PUC con riferimento al PAI
	Aree sottoposte a vincolo idrogeologico ai sensi del R.D.L. n.3267/1923 e relativo Regolamento R.D. n.1126/1926	Territori delimitati ai sensi del R.D.L. n.3267/1923, nei quali gli interventi di trasformazione sono subordinati alle autorizzazioni di cui al citato R.D.L. ed al Regolamento di attuazione approvato con R.D. n.1126/1926	Art. 45		da identificarsi nei PUC

ASSETTO STORICO CULTURALE					
BENI PAESAGGISTICI e COMPONENTI di PAESAGGIO	CATEGORIE	ELEMENTI COSTITUTIVI	Riferimenti Normativi PPR	Voce legenda PPR	Simbolo legenda PPR
IMMOBILI E AREE DI NOTEVOLE INTERESSE PUBBLICO (ex art.136 D.Lgs. n.42/2004)	Immobili o singolarità geologiche di naturale bellezza, ville giardini, parchi, bellezze panoramiche	Vincolo architettonico, Vincoli ex L.1497/39	Art. 8	Architettonico	★
				Vincoli ex L.1497/39	da individuarsi nei PUC
ZONE DI INTERESSE ARCHEOLOGICO (ex art.142 D.Lgs. n.42/2004)	Zone archeologiche individuate alla data di entrata in vigore D.Lgs. n. 42/04	Aree interessate da insediamenti archeologici comprendenti sia insediamenti di tipo villaggio, sia insediamenti di tipo urbano, sia insediamenti rurali	Art. 8, 47	Aree caratterizzate da preesistenze con valenza storico-culturale	
	Vincoli	Vincoli archeologici		Archeologico	★
IMMOBILI E AREE TIPIZZATI (ex art.143 D.Lgs. n.42/2004)	Aree caratterizzate da edifici e manufatti di valenza storico-culturale	Aree che comprendono edifici e manufatti di valenza storico-culturale	Artt. 8, 47, 48, 49, 50	Aree caratterizzate da preesistenze con valenza storico-culturale	 da individuarsi nei PUC, se non ancora censiti
		Beni di Interesse paleontologico (come definito in allegato 3)		Beni di interesse paleontologico	da individuarsi nei PUC
		Luoghi di culto dal preistorico all'alto medioevo (come definito in allegato 3)		Circolo megalitico	
		Aree funerarie dal preistorico all'alto medioevo (come definito in allegato 3)		Fonte-pozzo	
				Menhir	
				Tempio	
				Tophet	
				Allée couverte	
				Dolmen	
				Tomba	
				Betilo	
				Domus de Janas	
				Grotta	
				Cimitero	
				Sepoltura	
		Ipogeo funerario			
		Necropoli			
		Tomba dei giganti			
		Insediamenti archeologici dal preistorico all'età moderna, comprendenti sia gli insediamenti di tipo villaggio, sia insediamenti di tipo urbano, sia insediamenti rurali (come definito in allegato 3)		Abitato	
				Anfiteatro	
				Capanna	
				Rinvenimenti	
				Terme	
				Cava	
				Cisterna	
				Complesso	
				Ruderi	
				Villaggio	
				Deposito	
				Insediamento	
		Nuraghe			
		Presenza prenuragica			
		Grotta riparo			
Architetture religiose medievali, moderne e contemporanee (come definito in allegato 3)	Chiesa				
	Cripta				
	Oratorio				
	Santuario				
	Abbazia				
	Cappella				
	Convento				
	Cumbessias				
Seminario					
Architettura militare storica sino alla II guerra mondiale (come definito in allegato 3)	Castello fortificazioni				
	Castello				
				Torre	

ASSETTO STORICO CULTURALE					
BENI PAESAGGISTICI e COMPONENTI di PAESAGGIO	CATEGORIE	ELEMENTI COSTITUTIVI	Riferimenti Normativi PPR	Voce legenda PPR	Simbolo legenda PPR
IMMOBILI E AREE TIPIZZATI (ex art.143 D.Lgs. n.42/2004)	Aree caratterizzate da insediamenti storici	Matrici di sviluppo dei centri di antica e prima formazione: sistema delle sette città regie, centri rurali, centri di fondazione sabauda, città e centri di fondazione degli anni '30, centri specializzati del lavoro, villaggi minerari e industriali; villaggi delle bonifiche e delle riforme agrarie dell'800 e dell'900	Artt. 8, 47, 51, 52, 53	Centri di antica e prima formazione	
		Elementi dell'insediamento rurale sparso: stazzi, medaus, furriadroxius, bodeus, bacilli, culles.		Insedimento sparso: medau, furriadroxius, bodeu, culle e stazzo	
BENI IDENTITARI (ex artt 5 e 9 NTA)	Aree caratterizzate da presenza di edifici e manufatti di valenza storico-culturale	Elementi individuati storico-artistici dal preistorico al contemporaneo, comprendenti rappresentazioni iconiche o aniconiche di carattere religioso, politico e militare (come definito in allegato 3)	Artt. 9, 47, 48, 49, 50	Fontana	
		Archeologie industriali e aree estrattive, Architetture e aree produttive storiche (come definito in allegato 3)		Scalinate	
				Relitto	
				Portale	
				Serbatoio	
				Forno	
				Pozzo	
				Statua	
				Strutture	
				Tonnara	
				Mulino	
		Gualtieria			
	Architetture specialistiche e civili storiche (come definito in allegato 3)	Caserma forestale			
		Albergo (ed edificio minerario)			
		Casa (ed edificio minerario)			
		Dogana			
		Collegio			
		Villa			
		Fabbricato			
		Monte granatico			
Rete ed elementi connettivi	Edificio (ed edificio minerario)				
	Palazzo				
	Scuola				
	Municipio				
	Faro				
	Ponte				
	Porto Storico				
	Strada				
Aree dell'insediamento produttivo di interesse storico-culturale	Acquedotto				
	Stazione				
	Aree dell'organizzazione mineraria				
	Area della bonifica				
Sistemi storico-culturali	Area delle saline storiche				
	Parco Geominerario Ambientale e Storico d.m.ambiente 265/01				
COMPONENTI DI PAESAGGIO CON VALENZA STORICO CULTURALE	Sistemi storico-culturali	Territori in cui è individuabile l'insieme di relazioni tra insediamenti, percorsi storici, archeologie, architetture e altre componenti del paesaggio con forte significato ambientale e culturale	Art. 59		da individuarsi nei PUC

ASSETTO INSEDIATIVO					
BENI PAESAGGISTICI e COMPONENTI di PAESAGGIO	CATEGORIE	ELEMENTI COSTITUTIVI	Riferimenti Normativi PPR	Voce legenda PPR	Simbolo legenda PPR
EDIFICATO URBANO	Centri di antica e prima formazione	Insedimenti storici (bene paesaggistico ex art. 47 PPR)	Artt. 51, 52, 53, 63, 64, 65, 66	Centri di antica e prima formazione	
	Espansioni fino agli anni cinquanta	Porzioni di edificato urbano originate dall'ampliamento in aggiunta ai centri di antica formazione	Artt. 63, 64, 65, 67, 68, 69	Espansioni fino agli anni '50	
	Espansioni recenti	Espansioni residenziali recenti, avvenute dopo il 1950	Artt. 63, 64, 65, 70, 71, 72	Espansioni recenti	
	Espansioni in programma	Aree programmate o da programmare per la futura espansione	Artt. 63, 64, 65, 73, 74, 75		da individuarsi nei PUC
	Edificato urbano diffuso	Parte di territorio su cui insiste una diffusione insediativa discontinua	Artt. 63, 64, 65, 76, 77, 78	Edificato urbano diffuso	
EDIFICATO IN ZONA AGRICOLA	Insedimenti storici	Centri rurali ed elementi sparsi (bene paesaggistico ex art. 47 PPR)	Artt. 51, 52, 53, 79, 80, 81	Insedimento sparso: medau, furriadroxiu e stazzo	
	Nuclei e case sparse in agro	Unità abitative in appezzamenti di terreno in zona rurale	Artt. 79, 80, 82, 83, 84	Nuclei, case sparse e insediamenti specializzati	
	Insedimenti specializzati	Strutture ed edifici in territori agricoli caratterizzati da una varietà di attività produttive specializzate	Artt. 79, 80, 85, 86, 87		
INSEDIAMENTI TURISTICI	Insedimenti turistici	Insedimenti prevalentemente costieri realizzati a partire dagli anni '60, generalmente seconde case e campeggi	Artt. 88, 89, 90	Insedimenti turistici	
INSEDIAMENTI PRODUTTIVI	Insedimenti produttivi a carattere industriale, artigianale e commerciale	Grandi aree industriali, insediamenti produttivi minori a carattere industriale, artigianale, commerciale e attività produttive isolate	Artt. 91, 92, 93	Grandi aree industriali	
				Insedimenti produttivi	
	Grande distribuzione commerciale	Infrastrutture commerciali presenti sul territorio	Artt. 91, 94, 95	Grande distribuzione commerciale	
	Aree estrattive (cave e miniere)	Aree destinate all'estrazione di minerali di prima categoria (interesse nazionale) e seconda categoria (inerti, rocce ornamentali)	Artt. 91, 95, 96, 97, 98	Aree estrattive di seconda categoria (cave)	
Aree estrattive di prima categoria (miniere)					
AREE SPECIALI	Aree speciali	Grandi attrezzature di servizio pubblico per l'istruzione, sanità, ricerca. Impianti sportivi e ricreativi	Artt. 99, 100, 101	Aree speciali (grandi attrezzature di servizio pubblico per istruzione, sanità; ricerca e sport) e aree militari	

ASSETTO INSEDIATIVO

BENI PAESAGGISTICI e COMPONENTI di PAESAGGIO	CATEGORIE	ELEMENTI COSTITUTIVI	Riferimenti Normativi PPR	Voce legenda PPR	Simbolo legenda PPR
SISTEMA DELLE INFRASTRUTTURE	Aree delle infrastrutture	Aree comprendenti le infrastrutture riguardanti i nodi dei trasporti, il ciclo dei rifiuti, quello delle acque e quello dell'energia elettrica	Artt. 102, 103, 104	Aree delle infrastrutture	
	Nodi dei trasporti	Porti, aeroporti, stazioni ferroviarie	Artt. 102, 103, 104	Aeroporto nazionale	
				Aeroporto regionale	
				Aeroporto militare	
				Porto industriale	
				Terminal industriale	
				Porto commerciale	
				Porto commerciale / turistico	
	Porto turistico				
	Stazioni ferroviarie				
	Rete della viabilità	Strade e ferrovie	Artt. 102, 103, 104	Strade statali e provinciali	
				Strade a specifica valenza paesaggistica e panoramica	
				Strade di fruizione turistica	
				Strade statali e provinciali a specifica valenza paesaggistica e panoramica	
				Strade statali e provinciali a specifica valenza paesaggistica e panoramica di fruizione turistica	
				Rete stradale locale	
				Strade in costruzione	
Impianti ferroviari lineari					
Impianti ferroviari lineari a specifica valenza paesaggistica e panoramica					
Ciclo dei rifiuti	Discariche, impianti di trattamento e incenerimento	Artt. 102, 103, 104	Discarica rifiuti		
			Impianto di trattamento e/o incenerimento rifiuti		
Ciclo delle acque	Depuratori, condotte idriche e fognarie	Artt. 102, 103, 104	Depuratori		
			Condotte idriche		
Ciclo dell'energia elettrica	Centrali, stazioni e linee elettriche	Artt. 102, 103, 104	Centrale elettrica		
			Linea elettrica		
Impianti eolici	Aree interessate da parchi eolici per la produzione di energia elettrica	Artt. 102, 103, 104	Impianti eolici in realizzazione		
			Impianti eolici realizzati		
			Aree interessate da impianti eolici		
Bacini artificiali	Specchi acquei artificiali destinati all'approvvigionamento idrico per usi potabili, agricoli, produttivi e per le attività di lotta agli incendi boschivi	Artt. 102, 103, 104	Bacini artificiali e specchi d'acqua temporanei		