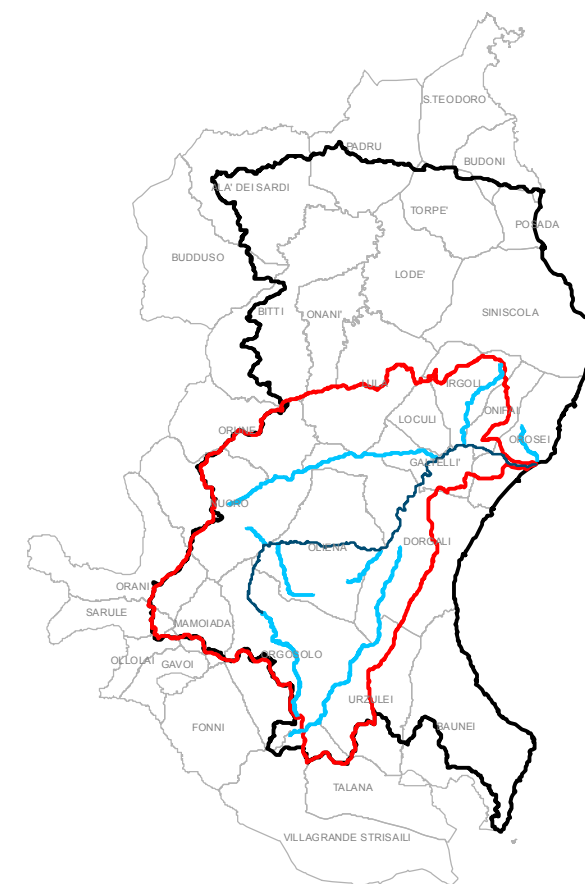




BACINO IDROGRAFICO 15 Fiume Cedrino: fasce fluviali Fiume Cedrino, Riu Sedaglio, Riu Mughina, Riu de sa Oche, Riu S.logo, Riu santa Maria, Riu Flumineddu

asta principale ——— aste secondarie ——— limite comunale ———

SUB-BACINO 05 Posada-Cedrino



BACINO IDROGRAFICO 15 Fiume Cedrino

 REGIONE AUTONOMA DELLA SARDEGNA ASSESSORATO DEI LAVORI PUBBLICI	Progetto di Piano Stralcio delle Fasce Fluviali		ELABORATO: 5_15_CEInquadramento_2_1_3		RTI: Intecno-dhi - HYDRODATA S.p.A. - ART Ambiente Risorse Territorio S.r.l.	
	Atlante cartografico delle fasce fluviali		LEGENDA: 		REVISIONE: 3	
SUB-BACINO: 05 Posada-Cedrino		COMUNE DI:		DATA: Settembre 2008		
BACINO IDROGRAFICO: 15 Cedrino		C.T.R.: Fiume Cedrino		REVISIONE: 3		
SCALA:		CORSO D'ACQUA: Fiume Cedrino		INQUADRAMENTO		